



Публичное акционерное общество
«ВНИПИгаздобыча»

Свидетельство № ИИ-031-568 от 18.08.2015 г.

Свидетельство № 1076.06-2010-6455010081-И-003 от 19.08.2015 г.

**Проект планировки территории
с проектом межевания территории в его
составе по объекту:**

**«Магистральный газопровод
«Сила Сибири».**

**Этап 2.3. Участок «КС-2 «Олекминская»
– КС-3 «Амгинская»**

**Дальневосточный Федеральный округ,
Республика Саха (Якутия),
Олекминский район,
Алданский район.**

Том 2

Основная часть проекта планировки территории

Книга 2

2015 г.

УТВЕРЖДЕНО

Приказом Минэнерго России

от «10» ноября 2015 г. № 8488



Публичное акционерное общество
«ВНИПИгаздобыча»

Свидетельство № ИИ-031-568 от 18.08.2015 г.

Свидетельство № 1076.06-2010-6455010081-И-003 от 19.08.2015 г.

**Проект планировки территории
с проектом межевания территории в его
составе по объекту:**

**«Магистральный газопровод
«Сила Сибири».**

**Этап 2.3. Участок «КС-2 «Олекминская»
– КС-3 «Амгинская»**

**Дальневосточный Федеральный округ,
Республика Саха (Якутия),
Олекминский район,
Алданский район.**

Том 2

Основная часть проекта планировки территории

Книга 2

Главный инженер

Главный инженер проектов

Начальник управления инженерных изысканий

А.Е. Бурданов

А.Г. Соляник

О.Н. Староверов



2015 г.

**СОСТАВ ПРОЕКТА ПЛАНИРОВКИ ТЕРРИТОРИИ С ПРОЕКТОМ
МЕЖЕВАНИЯ ТЕРРИТОРИИ В ЕГО СОСТАВЕ**

№ п/п	Обозначения	Наименование	Кол-во страниц
1.	Том 1	Основная часть проекта планировки территории	28
2.	Том 2 Книга 1	Основная часть проекта планировки территории. (Чертеж проекта планировки территории)	35
3.	Том 2 Книга 2	Основная часть проекта планировки территории. (Чертеж проекта планировки территории)	42
4.	Том 3 Книга 1	Материалы по обоснованию проекта планировки территории	342
5.	Том 3 Книга 2	Материалы по обоснованию проекта планировки территории	225
6.	Том 4 Книга 1	Материалы по обоснованию проекта планировки территории (Обосновывающие чертежи)	47
7.	Том 4 Книга 2	Материалы по обоснованию проекта планировки территории (Обосновывающие чертежи)	48
8.	Том 4 Книга 3	Материалы по обоснованию проекта планировки территории (Обосновывающие чертежи)	32
9.	Том 4 Книга 4	Материалы по обоснованию проекта планировки территории (Обосновывающие чертежи)	29
10.	Том 5 Книга 1	Проект межевания территории (Чертеж межевания территории)	37
11.	Том 5 Книга 2	Проект межевания территории (Чертеж межевания территории)	41
Всего страниц в проекте			906

РЕГИСТРАЦИОННАЯ КАРТОЧКА ПРОЕКТА

1.	Адрес строительства	Дальневосточный Федеральный округ, Республика Саха (Якутия), Олекминский, Алданский район
2.	Наименование объекта	«Газопровод «Сила Сибири». Этап 2.3. Участок «КС-2 «Олекминская» – КС-3 «Амгинская»
3.	Приказ (Распоряжение) органов государственной власти и (или) органов местного самоуправления о подготовке документации по планировке территории	Приказ Министерства энергетики Российской Федерации от 04.08.2015 г. № 538 «О подготовке документации по планировке территории для размещения объекта «Газопровод «Сила Сибири» (этапы 1, 2.1-2.8, 4.1-4.3, 5.1-5.7)
4.	Заказчик	ООО «Газпром трансгаз Томск»
5.	Проектная организация	ПАО «ВНИПИГаздобыча»
6.	Авторы проекта	А.Г. Соляник
7.	Стадия	Проект планировки территории
8.	Вид строительства	Капитальное строительство
9.	Количество эксплуатационных единиц	Строительство магистрального газопровода на участке «КС-2 «Олекминская» – КС-3 «Амгинская»
10.	Общая площадь земельных участков под размещение	1456,20 га
11.	Намечаемые сроки строительства	2015 - 2018 гг.
12.	Адреса:	
	Заказчик:	634029, г. Томск, пр. Фрунзе, д. 9
	Проектная организация:	410012, г. Саратов, ул. Сакко и Ванцетти, д. 4,
13.	Телефоны:	
	Заказчик:	8(3822) 72-49-40
	Проектная организация:	8(8452) 74-32-33

Взам инв.Н	
Подпись и дата	
Инв.Н подл.	

«Газопровод «Сила Сибири» (ГП XIII). Этап 2.3. Участок «КС-2 «Олекминская» – КС-3 «Амгинская»						Лист
Изм	Кол.уч	Лист	№ док	Подпись	Дата	

СПИСОК УЧАСТНИКОВ ПРОЕКТИРОВАНИЯ

Главный инженер проектов	А.Г. Соляник
Начальник управления инженерных изысканий	О.Н. Староверов
Заведующий группой ОСИДЗ и КР	М.Б. Коновалов
Инженер 2 категории ОСИДЗ и КР	С.А. Садовников

Инв.№ подл.	Подпись и дата	Взам инв.№								Лист
			Изм	Кол.уч	Лист	№ док	Подпись	Дата		

СОСТАВ ПРОЕКТА:

Материалы проекта планировки территории с проектом межевания в его составе (утверждаемая часть)

I. Основная часть проекта планировки. Положение о размещении объектов энергетики (трубопроводного транспорта)

1. Сведения об объекте и его краткая характеристика
2. Сведения о размещении объекта на территории
3. Сведения о пересечениях планируемого к размещению объекта с другими объектами капитального строительства (ОКС)

II. Основная часть проекта планировки. Графическая часть.

№	Наименование	Листов	Масштаб
1	Чертеж планировки территории	58	1:10 000 – 1:20 000
2	Чертеж планировки территории с отображением планируемых к размещению объектов федерального, регионального и местного значения	8	1:10 000 – 1:50 000

III. Материалы по обоснованию проекта планировки территории.

Пояснительная записка

1. Исходно-разрешительная документация
2. Исходные данные
3. Обоснование размещения проектируемого объекта
4. Предложения по внесению изменений и дополнений в документы территориального планирования и Правила землепользования и застройки
5. Материалы по обоснованию проекта межевания территории

IV. Материалы по обоснованию проекта планировки территории. Графическая часть

№	Наименование	Листов	Масштаб
1	2	3	4
1.	Схема расположения элемента планировочной структуры	9	1: 10 000 - 1:30 000
2.	Схема использования территории в период подготовки проекта планировки	24	1: 10 000 - 1:30 000
3.	Схема границ территорий объектов культурного наследия	9	1: 10 000 - 1:30 000
4.	Схема границ зон с особыми условиями использования территорий	24	1: 10 000 - 1:30 000
5.	Схема организации улично-дорожной сети и движения	9	1: 10 000 - 1:30 000
6.	Схема границ планируемых к установлению охранных зон	24	1: 10 000 - 1:30 000
7.	Схема организации движения транспорта обеспечивающего строительство объекта	13	1: 10 000 - 1:30 000
8.	Схема вертикальной планировки и инженерной подготовки территории	24	1: 10 000 - 1:50 000

V. Проект межевания территории.

№№ п/п	Наименование	Листов	Масштаб
1	Чертеж межевания территории	65	1:5 000 – 1:10 000

Взам инв.№	
Подпись и дата	
Инв.№ подл.	

«Газопровод «Сила Сибири» (ГП XIII).
Этап 2.3. Участок «КС-2 «Олекминская» – КС-3 «Амгинская»

Лист

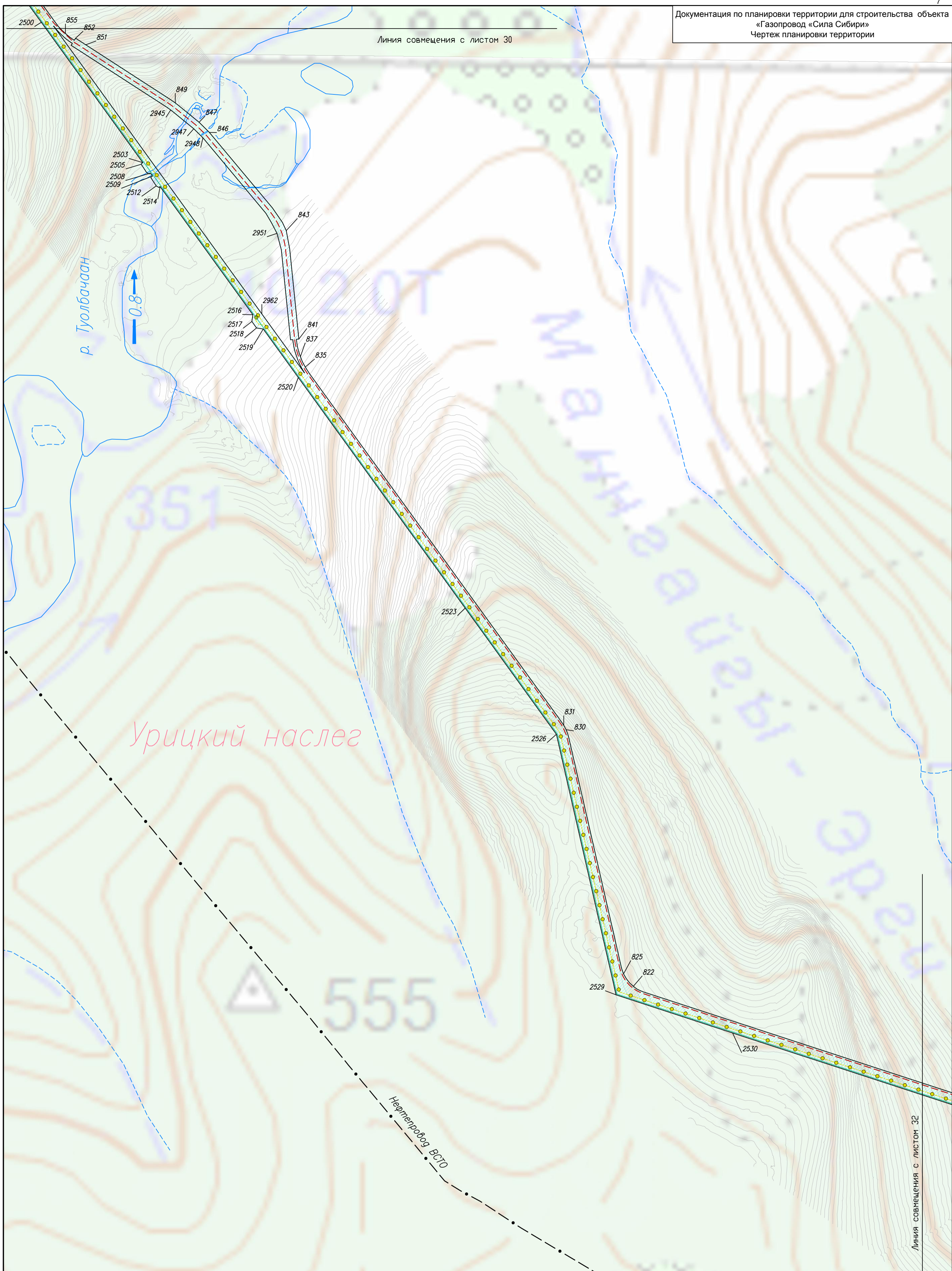
Изм	Кол.уч	Лист	№ док	Подпись	Дата
-----	--------	------	-------	---------	------

СОДЕРЖАНИЕ

II.	Основная часть проекта планировки. Графическая часть.	Стр.
2.1	Чертеж планировки территории (листы 31-57)	7
2.2	Чертеж планировки территории с отображением планируемых к размещению объектов федерального, регионального и местного значения	35

Инв. N подл.	Подпись и дата	Взам инв. N							Лист
			<p style="text-align: center;">«Газопровод «Сила Сибири» (ГП XIII). Этап 2.3. Участок «КС-2 «Олекминская» – КС-3 «Амгинская»</p>						
Изм	Кол.уч	Лист	N док	Подпись	Дата				

Линия совмещения с листом 30

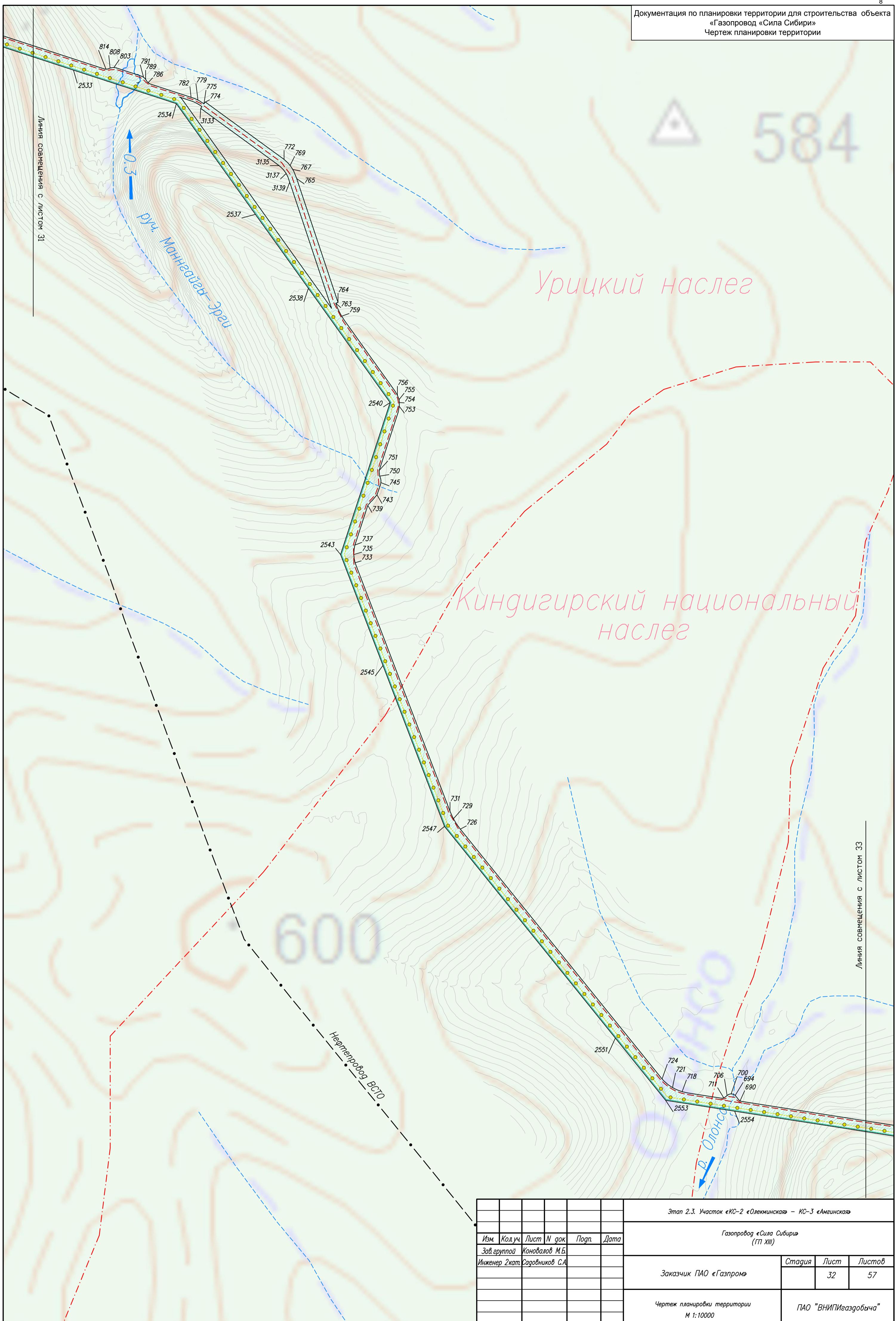


Урицкий наслег

Нефтепровод ВСТО

Линия совмещения с листом 32

						Этап 2.3. Участок «КС-2 «Олекминская» – КС-3 «Амгинская»					
						Газопровод «Сила Сибири» (ТП XIII)					
Изм.	Код.уч.	Лист	№ док.	Подп.	Дата			Заказчик	Стадия	Лист	Листов
								ПАО «Газпром»		31	57
								Чертеж планировки территории	ПАО «ВНИПИгаздобыча»		
								М 1:10000			



584

Урицкий наслег

Киндигирский национальный наслег

600

Линия совмещения с листом 33

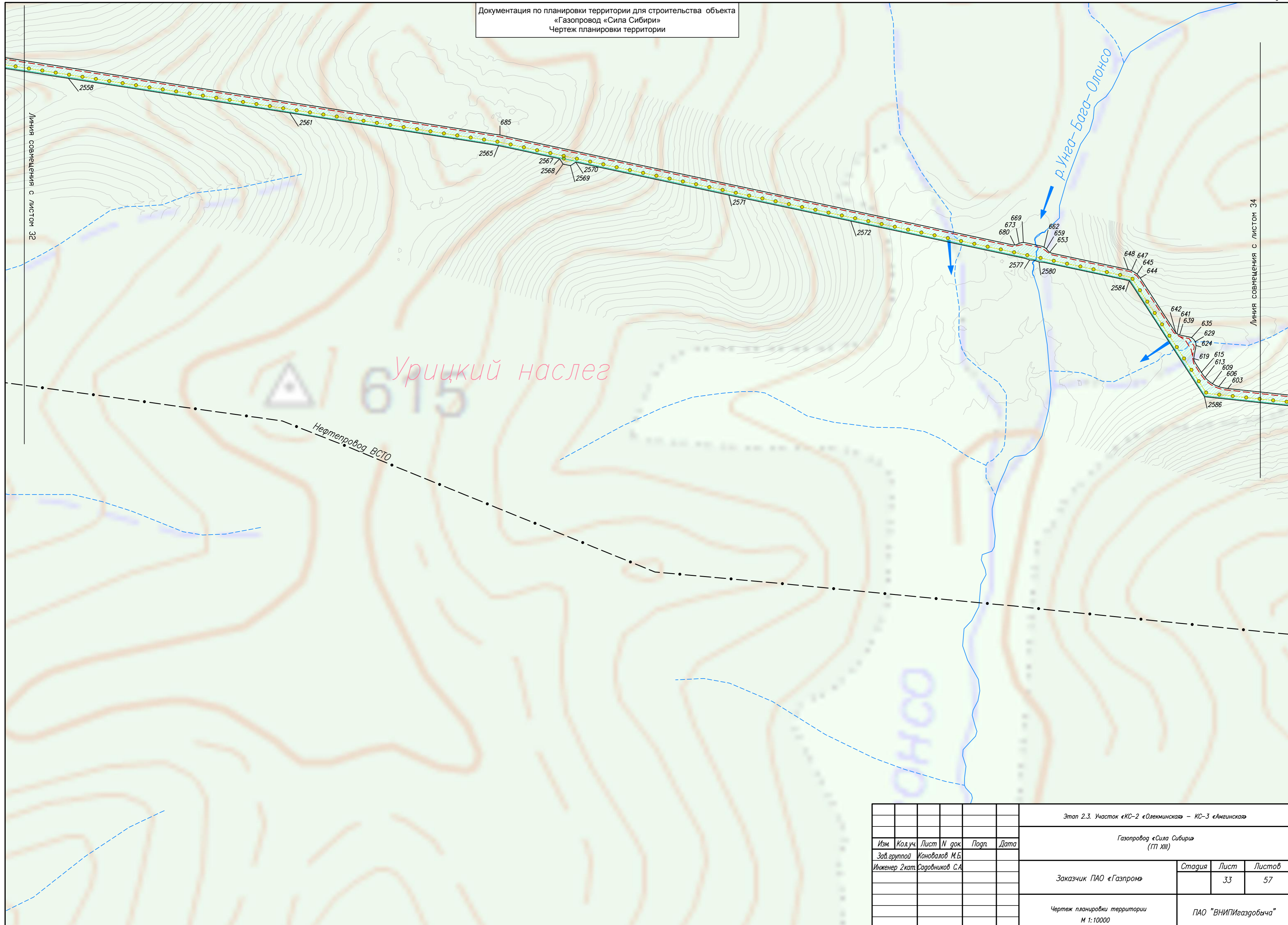
Линия совмещения с листом 31

Нефтепровод ВСТО

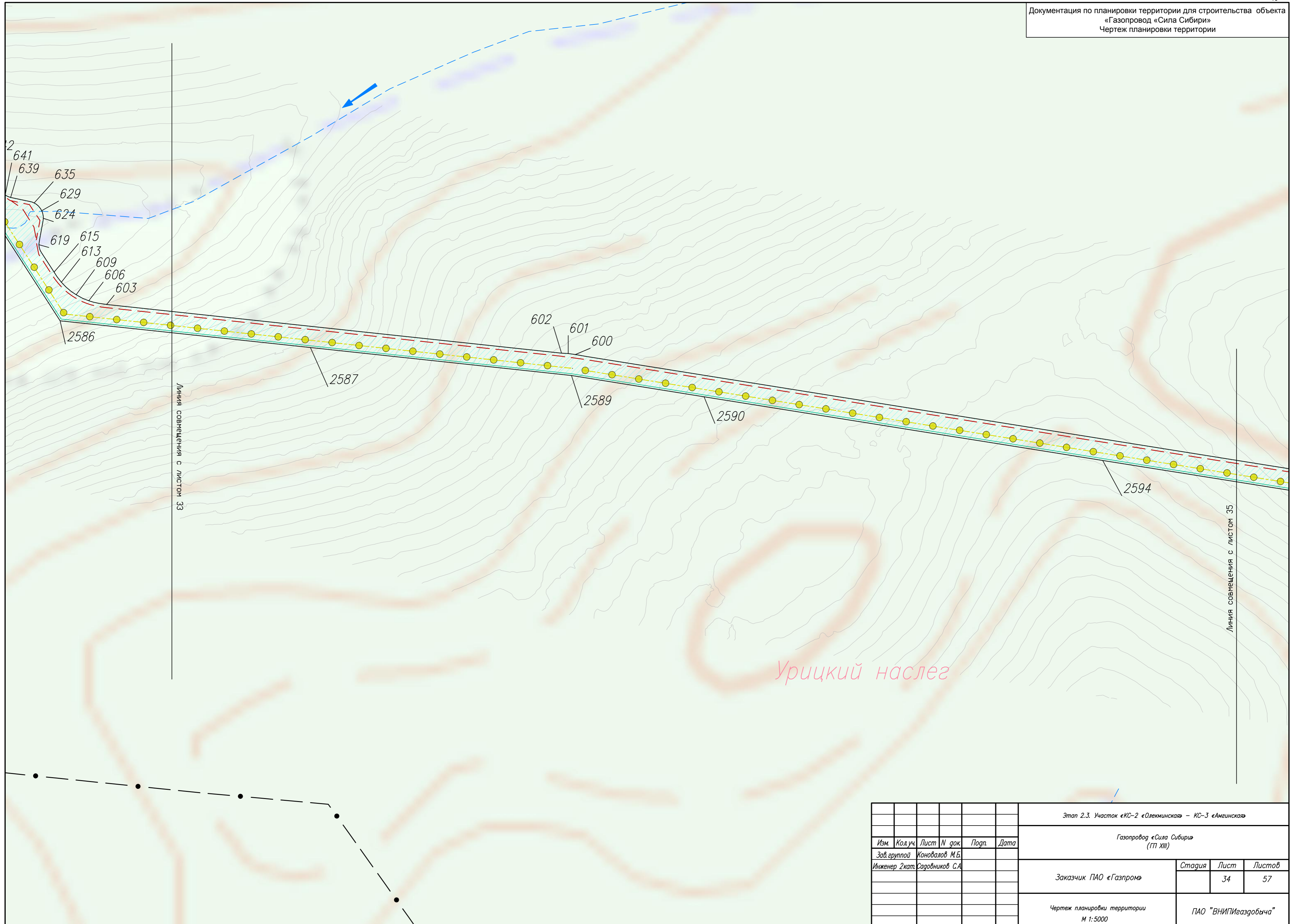
р. Олонса

						Этап 2.3. Участок «КС-2 «Олекминская» – КС-3 «Амгинская»			
						Газопровод «Сила Сибири» (ТП XIII)			
Изм.	Код.уч.	Лист	№ док.	Подп.	Дата	Заказчик ПАО «Газпром»	Стадия	Лист	Листов
									32
						Чертеж планировки территории М 1:10000		ПАО «ВНИПИгаздобыча»	

Документация по планировке территории для строительства объекта
 «Газопровод «Сила Сибири»
 Чертеж планировки территории



						Этап 2.3. Участок «КС-2 «Олекминская» – КС-3 «Амгинская»				
						Газопровод «Сила Сибири» (ТП XIII)				
Изм.	Код.уч.	Лист	N док.	Подп.	Дата			Стадия	Лист	Листов
								Заказчик ПАО «Газпром»	33	57
Зав. группой Коновалов М.Б.										
Инженер 2кат. Садовников С.А.								ПАО «ВНИПИгазобьича»		
Чертеж планировки территории										
М 1:10000										

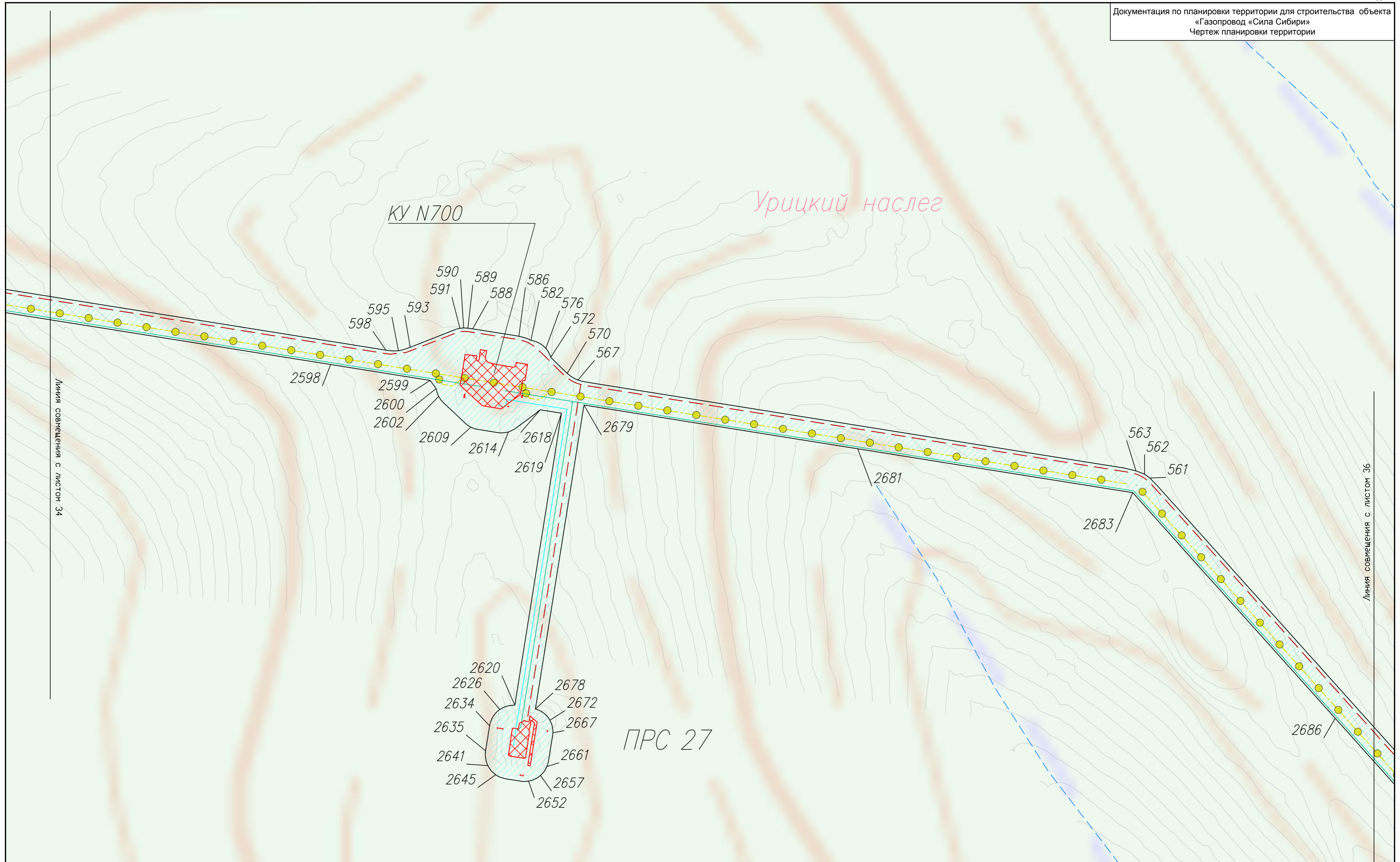


Урицкий наслег

Линия совмещения с листом 33

Линия совмещения с листом 35

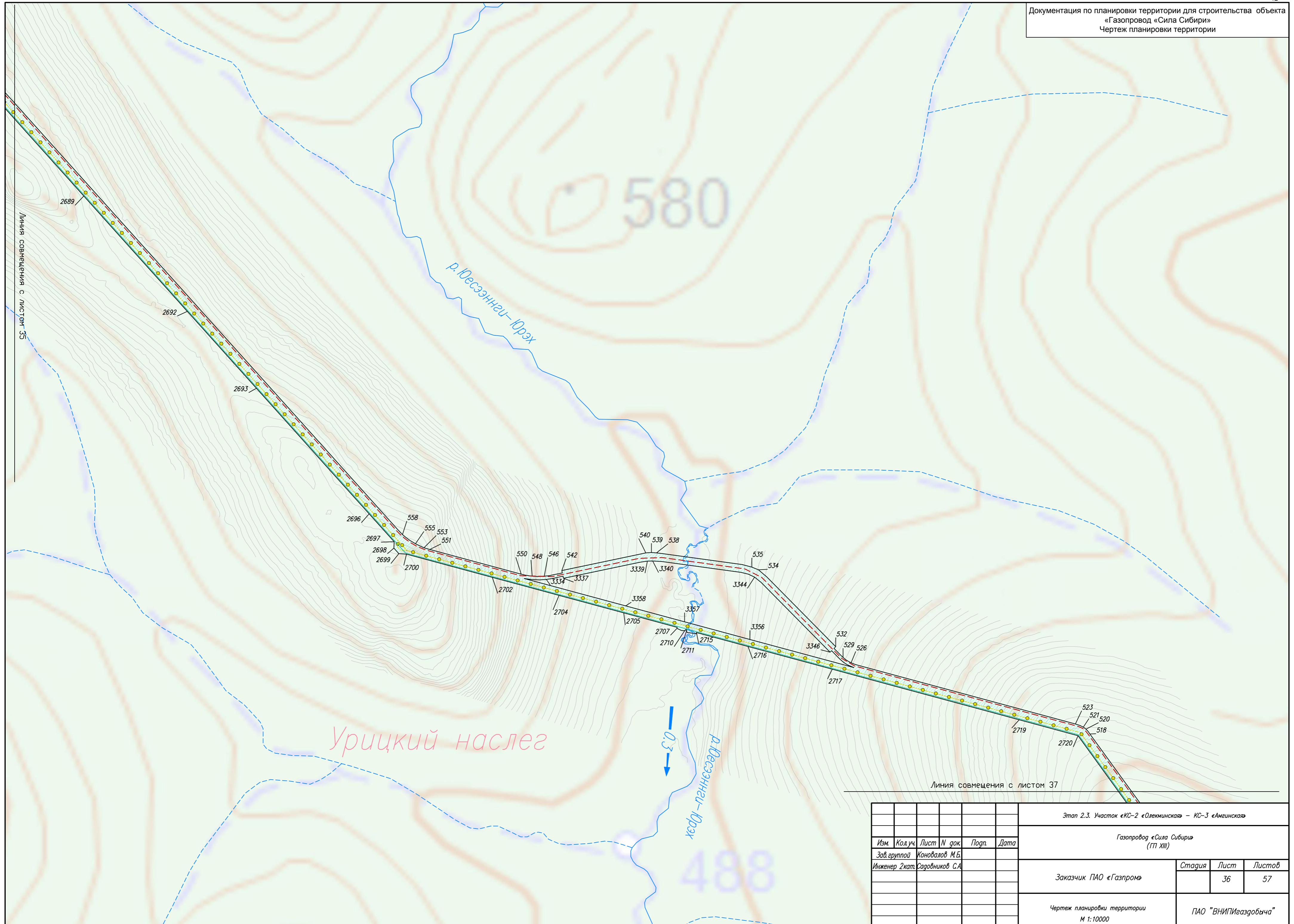
						Этап 2.3. Участок «КС-2 «Олекминская» – КС-3 «Амгинская»				
						Газопровод «Сила Сибири» (ТП XIII)				
Изм.	Код.уч.	Лист	N док.	Подп.	Дата			Стадия	Лист	Листов
								Заказчик ПАО «Газпром»	34	57
Зав. группой Коновалов М.Б.										
Инженер 2 кат. Садовников С.А.								ПАО «ВНИПИгаздобыча»		
						Чертеж планировки территории М 1:5000				



Этап 2.3. Участок «КС-2 «Олекминская» – КС-3 «Амгинская»						
Газопровод «Сила Сибири» (ТП XIII)						
Изм.	Код.уч.	Лист	N док.	Подп.	Дата	
	Зав. группой	Коновалов М.Б.				
	Инженер 2кат.	Садовников С.А.				
Заказчик ПАО «Газпром»					Стадия	Лист
						57
Чертеж планировки территории М 1:5000					ПАО «ВНИПИгаздобыча»	

Линия совмещения с листом 34

Линия совмещения с листом 36

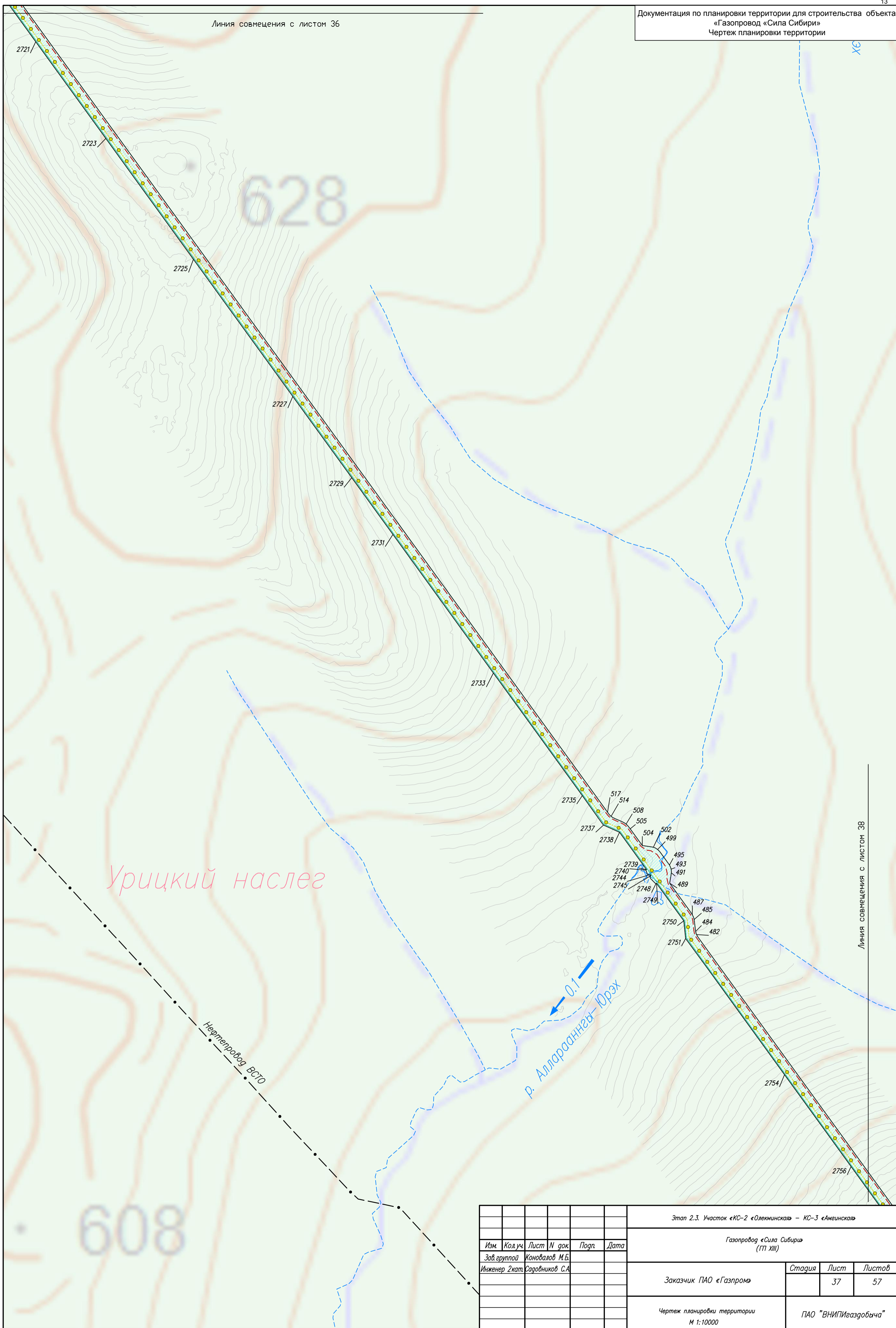


Линия совмещения с листом 35

Линия совмещения с листом 37

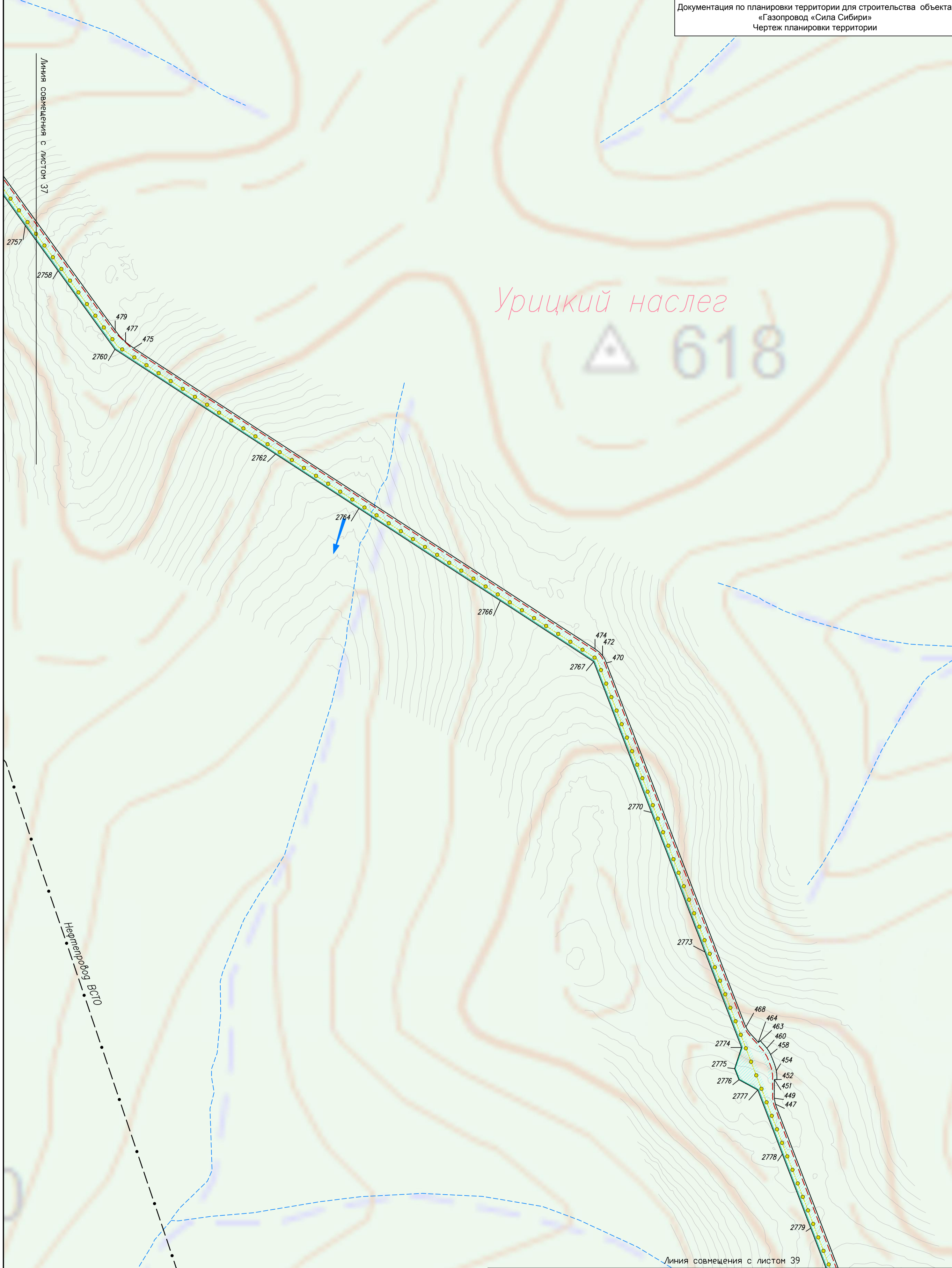
						Этап 2.3. Участок «КС-2 «Олекминская» – КС-3 «Амгинская»				
						Газопровод «Сила Сибири» (ТП XIII)				
Изм.	Код.уч.	Лист	N док.	Подп.	Дата			Стадия	Лист	Листов
									36	57
Заказчик ПАО «Газпром»										
Чертеж планировки территории М 1:10000								ПАО «ВНИПИгаздобыча»		

Линия совмещения с листом 36



Линия совмещения с листом 38

						Этап 2.3. Участок «КС-2 «Олекминская» – КС-3 «Амгинская»			
						Газопровод «Сила Сибири» (ТП XIII)			
Изм.	Код.уч.	Лист	№ док.	Подп.	Дата	Заказчик ПАО «Газпром»	Стадия	Лист	Листов
									37
Инженер 2 кат. Садовников С.А.						Заказчик ПАО «Газпром»		ПАО «ВНИПИгаздобыча»	
						Чертеж планировки территории М 1:10000			



						Этап 2.3. Участок «КС-2 «Олекминская» – КС-3 «Амгинская»			
						Газопровод «Сила Сибири» (ТП XIII)			
Изм.	Код.уч.	Лист	№ док.	Подп.	Дата				
	Зав. группой	Коновалов М.Б.							
	Инженер 2 кат.	Садовников С.А.							
						Заказчик	Стадия	Лист	Листов
						ПАО «Газпром»		38	57
						Чертеж планировки территории		ПАО «ВНИПИгаздобыча»	
						М 1:10000			

Линия совмещения с листом 38

ПРС 28

Урицкий наслег

КУ N721

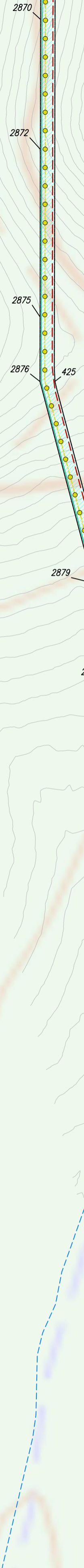
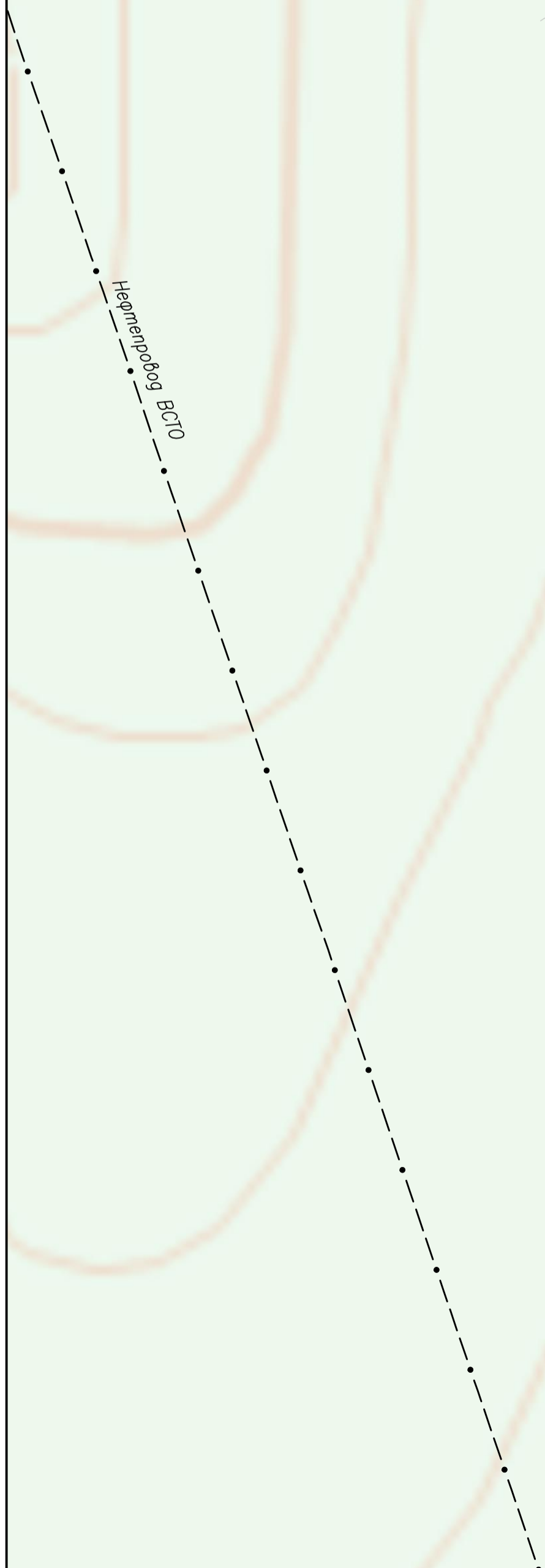
Линия совмещения с листом 40

						Этап 2.3. Участок «КС-2 «Олекминская» – КС-3 «Амгинская»				
						Газопровод «Сила Сибири» (ТП XIII)				
Изм.	Код.уч.	Лист	N док.	Подп.	Дата			Стадия	Лист	Листов
									39	57
Защ. группой						Коновалов М.Б.				
Инженер 2кат.						Садовников С.А.				
						Заказчик ПАО «Газпром»				
						Чертеж планировки территории М 1:10000		ПАО «ВНИПИгаздобыча»		

Линия совмещения с листом 39

Урицкий наслег

634



Линия совмещения с листом 41

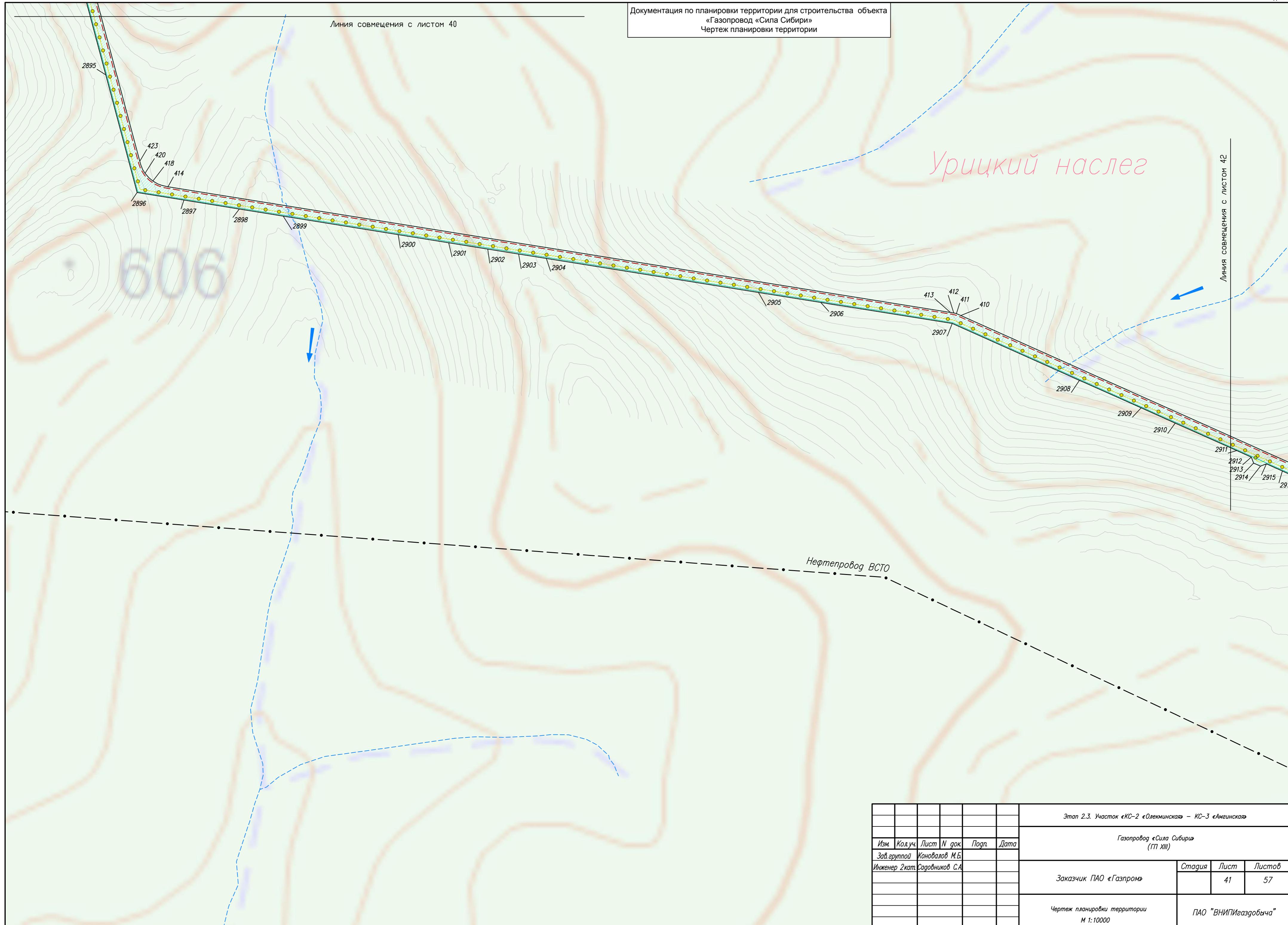
						Этап 2.3. Участок «КС-2 «Олекминская» – КС-3 «Амгинская»				
						Газопровод «Сила Сибири» (ТП XIII)				
Изм.	Код.уч.	Лист	№ док.	Подп.	Дата			Стадия	Лист	Листов
	Зав. группой			Коновалов М.Б.				Заказчик ПАО «Газпром»	40	57
	Инженер 2 кат.			Садовников С.А.						
						Чертеж планировки территории М 1:10000		ПАО «ВНИПИгазобьича»		

Документация по планировке территории для строительства объекта «Газопровод «Сила Сибири»
Чертеж планировки территории

Линия совмещения с листом 40

Урицкий наслег

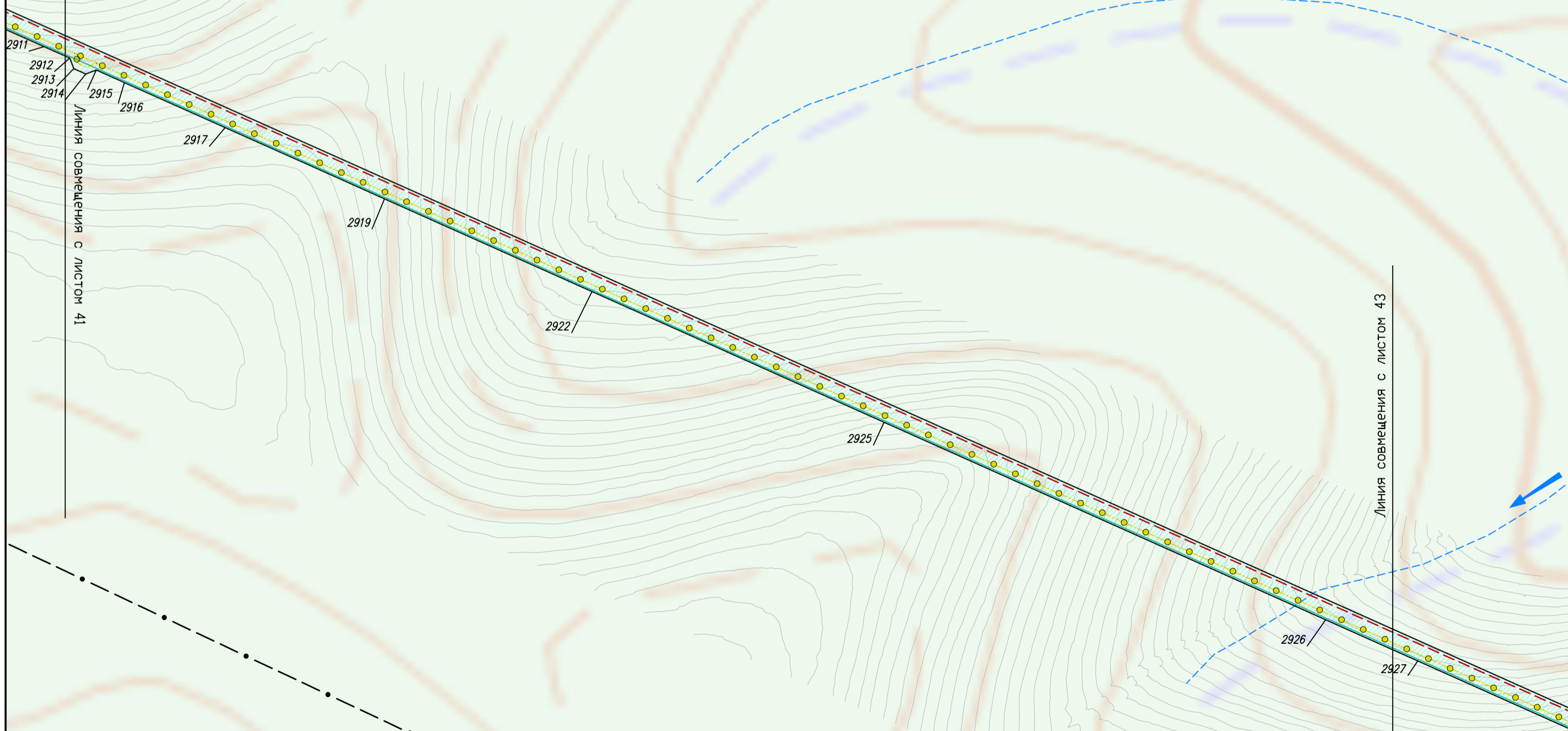
Линия совмещения с листом 42



						Этап 2.3. Участок «КС-2 «Олекминская» – КС-3 «Амгинская»			
						Газопровод «Сила Сибири» (ТП XIII)			
Изм.	Код. уч.	Лист	N док.	Подп.	Дата				
Зав. группой Коновалов М.Б.						Заказчик ПАО «Газпром»	Стадия	Лист	Листов
Инженер 2 кат. Садовников С.А.								41	57
						Чертеж планировки территории М 1:10000	ПАО «ВНИПИгаздобыча»		

480

Урицкий наслег

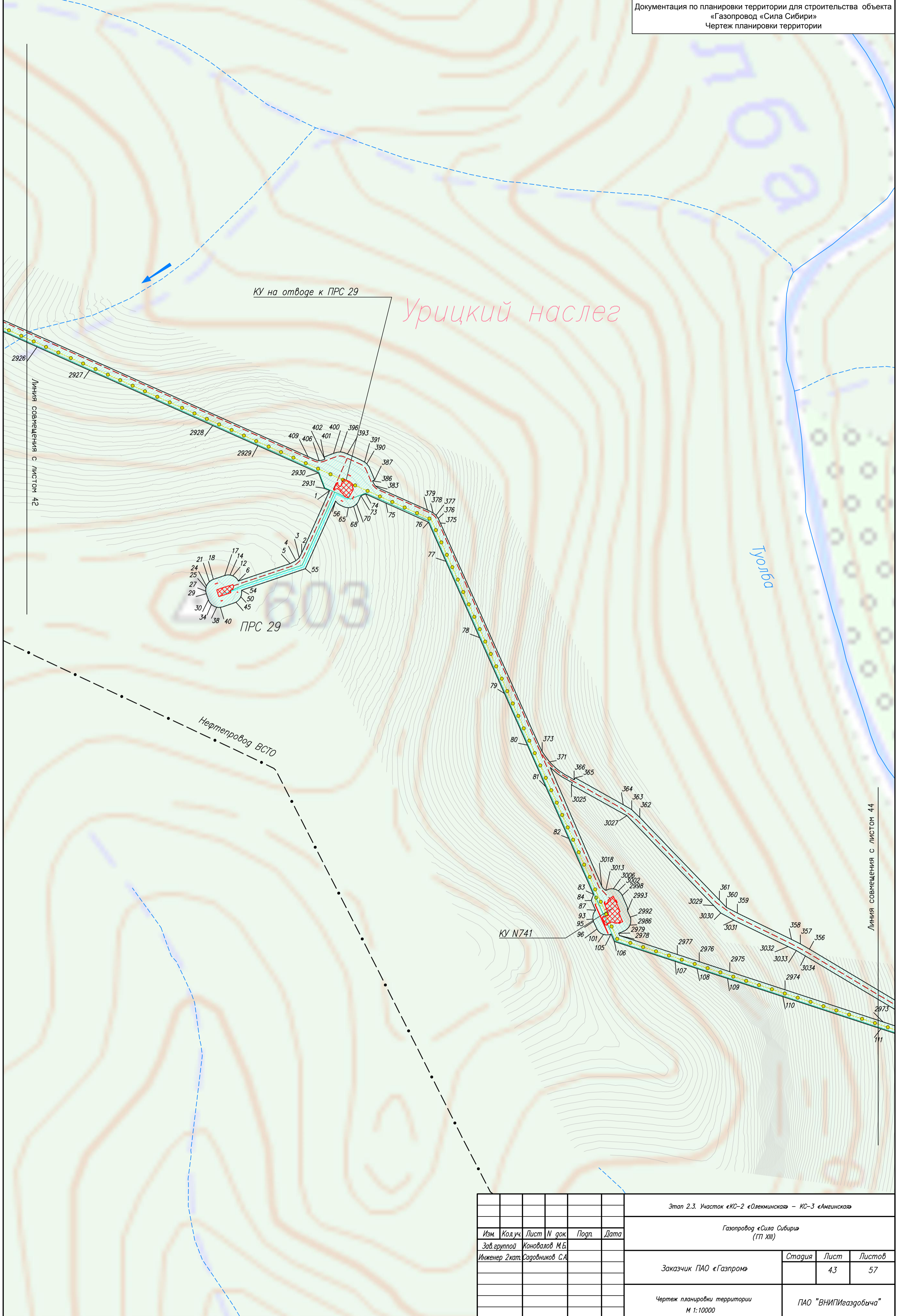


Линия совмещения с листом 41

Линия совмещения с листом 43

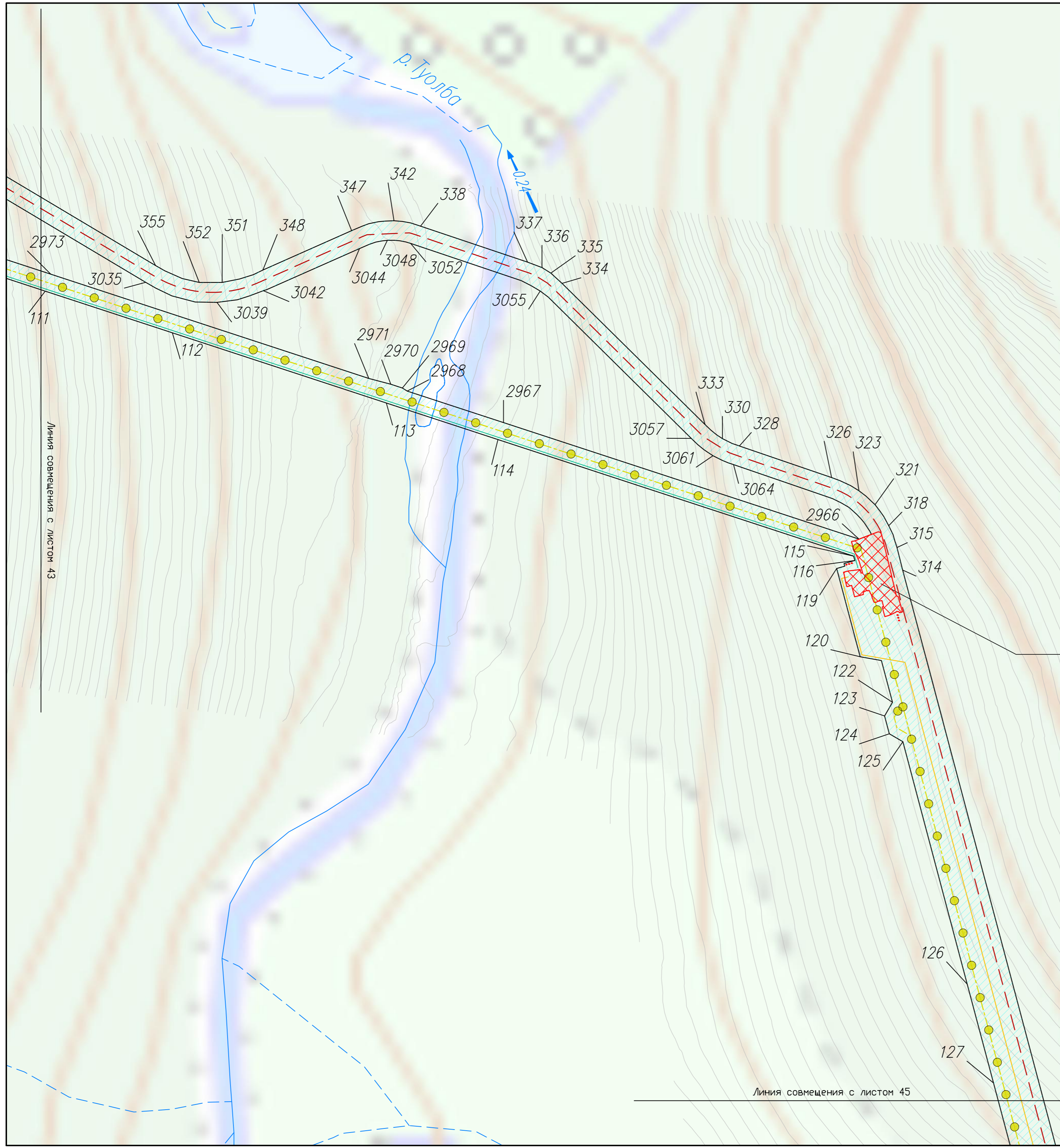
Нефтепровод ВСТО

						Этап 2.3. Участок «КС-2 «Олекминская» – КС-3 «Амгинская»			
						Газопровод «Сила Сибири» (ТП XIII)			
Изм.	Код.уч.	Лист	№ док.	Подп.	Дата	Заказчик ПАО «Газпром»	Стадия	Лист	Листов
								42	57
						Чертеж планировки территории М 1:10000	ПАО «ВНИПИгазобьича»		



Этап 2.3. Участок «КС-2 «Олекминская» – КС-3 «Амгинская»					
Газопровод «Сила Сибири» (ТП XIII)					
Изм.	Код.уч.	Лист	№ док.	Подп.	Дата
Зав. группой		Коновалов М.Б.			
Инженер 2 кат.		Садонников С.А.			
Заказчик ПАО «Газпром»				Стадия	Лист
					57
Чертеж планировки территории М 1:10000				ПАО «ВНИПИгазобьича»	

Урицкий наслег

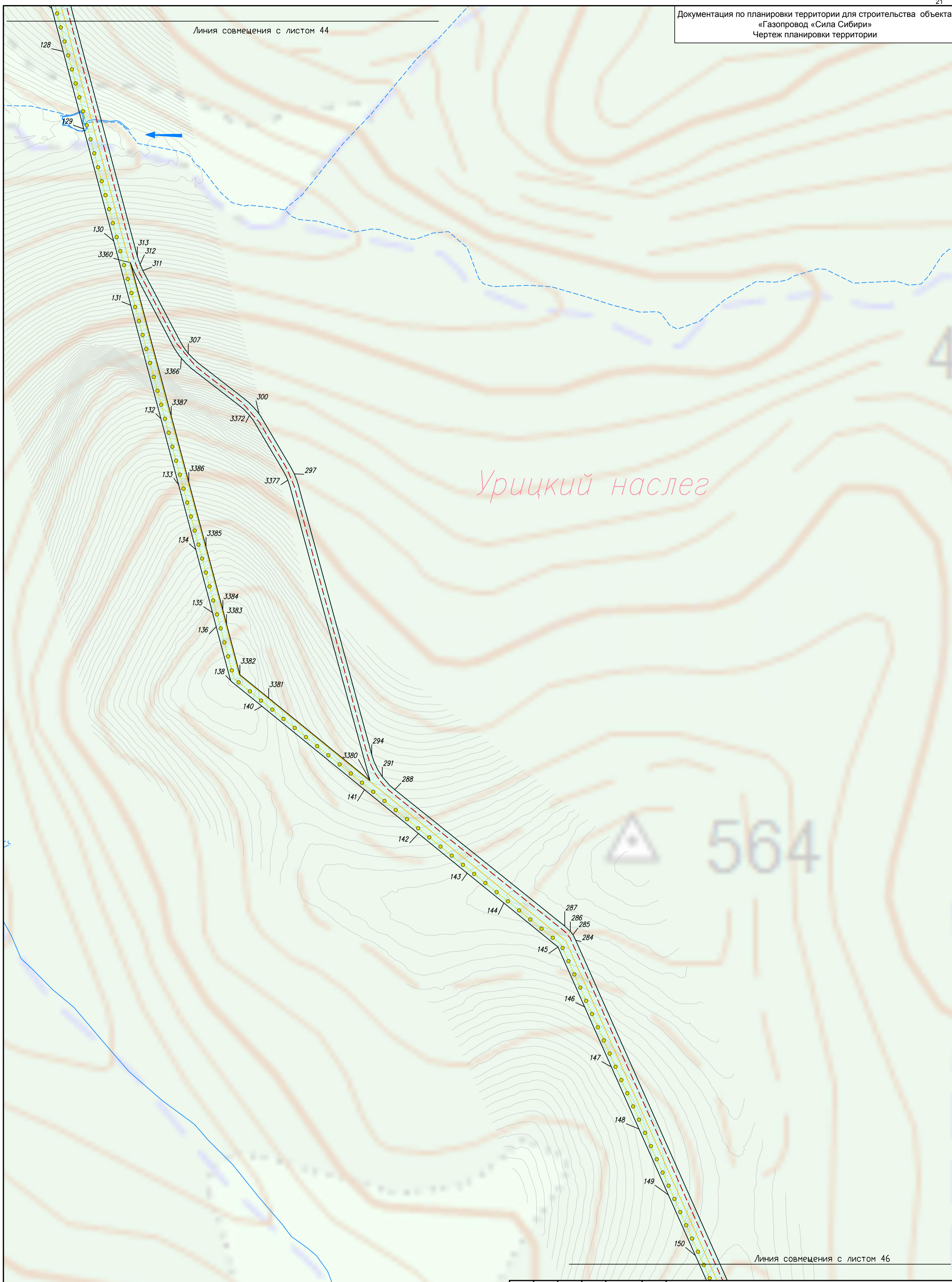


ЛИСТ

КУ N744

						Этап 2.3. Участок «КС-2 «Олекминская» – КС-3 «Амгинская»				
						Газопровод «Сила Сибири» (ТП XIII)				
Изм.	Код.уч.	Лист	N док.	Подп.	Дата			Стадия	Лист	Листов
Зав. группой Коновалов М.Б.								Заказчик ПАО «Газпром»	44	57
Инженер 2 кат. Садовников С.А.										
								ПАО «ВНИПИгаздобыча»		
								Чертеж планировки территории М 1:5000		

Линия совмещения с листом 44

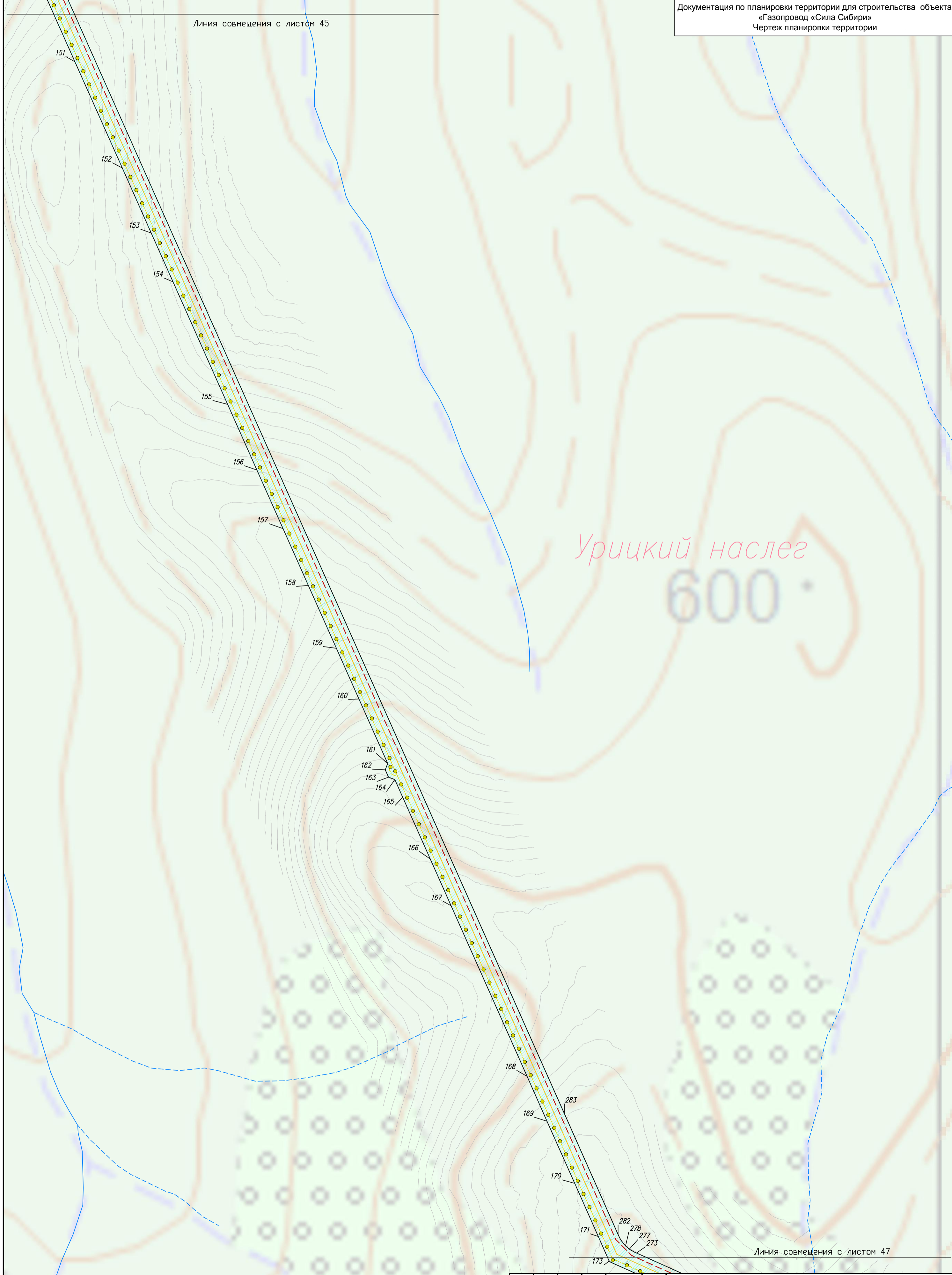


Урицкий наслег

Линия совмещения с листом 46

						Этап 2.3. Участок «КС-2 «Олекминская» – КС-3 «Амгинская»			
						Газопровод «Сила Сибири» (ТП XIII)			
Изм.	Код.уч.	Лист	№ док.	Подп.	Дата				
	Зав. группой	Конюхов	М.Б.						
	Инженер 2 кат.	Саводников	С.А.						
						Заказчик	Стадия	Лист	Листов
						ПАО «Газпром»		45	57
						Чертеж планировки территории М 1:10000			
						ПАО «ВНИПИгаздобыча»			

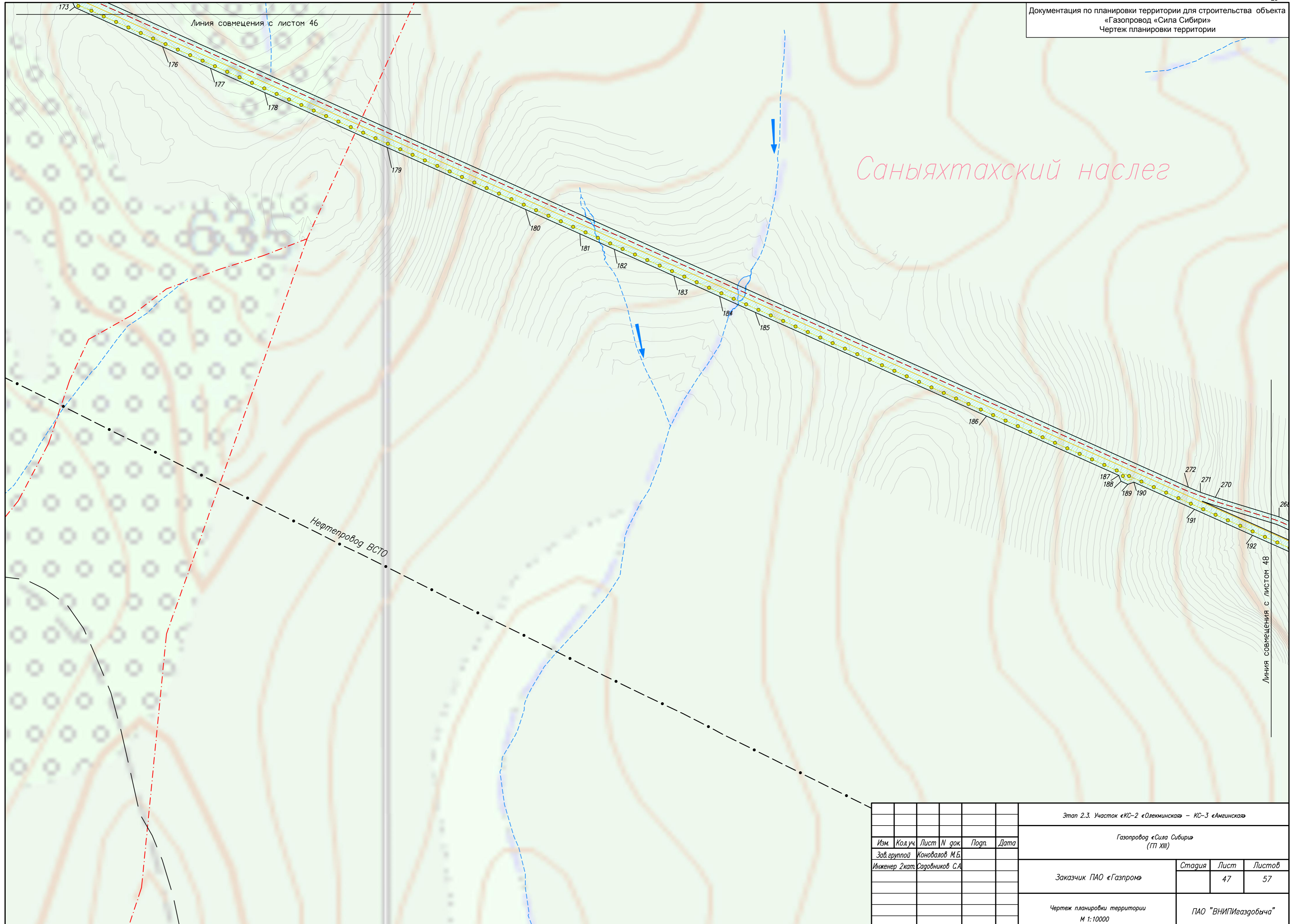
Линия совмещения с листом 45



Урицкий наслег
600

Линия совмещения с листом 47

						Этап 2.3. Участок «КС-2 «Олекминская» – КС-3 «Амгинская»				
						Газопровод «Сила Сибири» (ТП XIII)				
Изм.	Код.уч.	Лист	№ док.	Подп.	Дата			Стадия	Лист	Листов
									46	57
						Заказчик ПАО «Газпром»				
						Чертеж планировки территории М 1:10000		ПАО «ВНИПИгазобьича»		



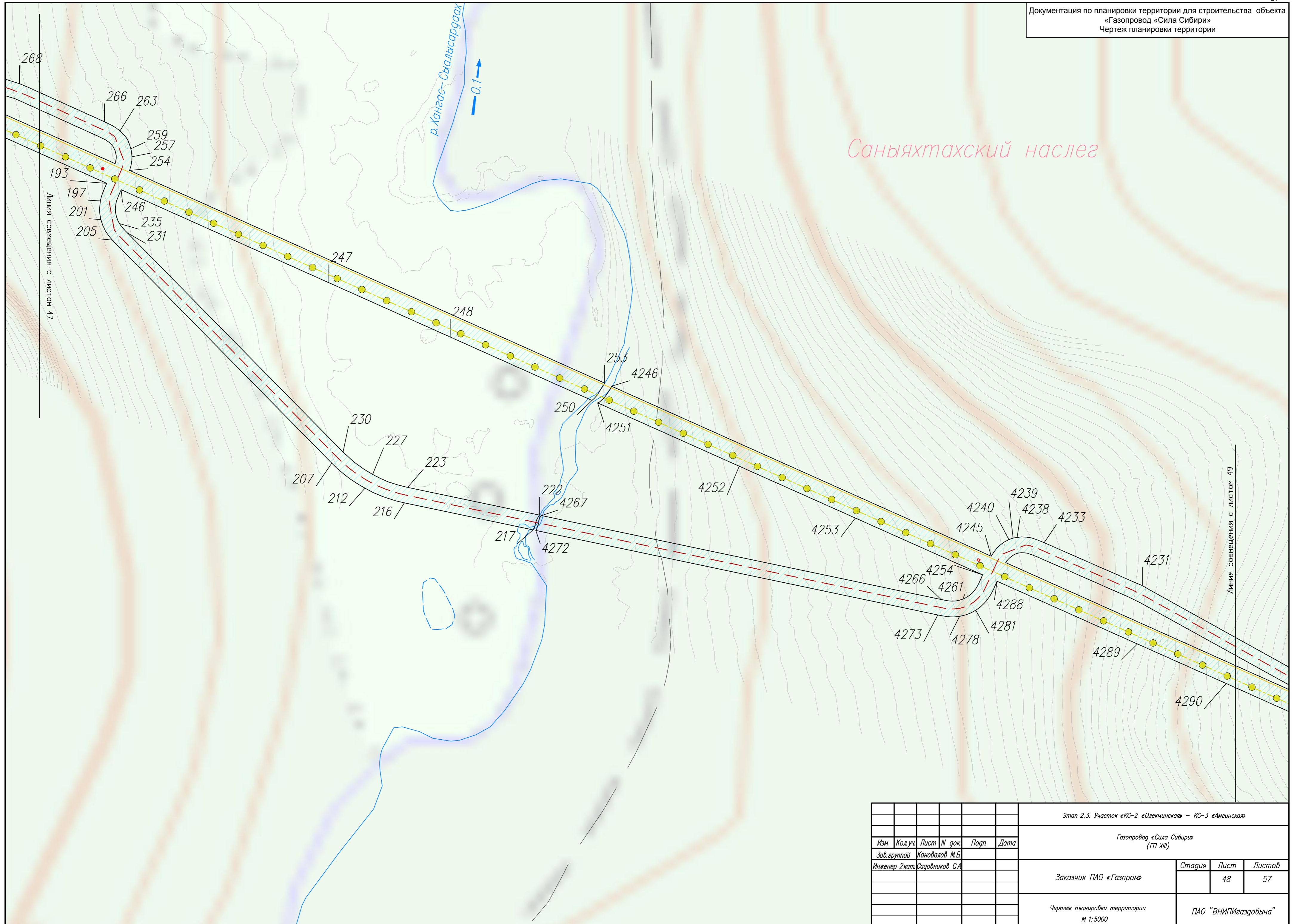
Саняхтахский наслег

Нефтепровод ВСТО

Линия совмещения с листом 46

Линия совмещения с листом 48

						Этап 2.3. Участок «КС-2 «Олекминская» – КС-3 «Амгинская»				
						Газопровод «Сила Сибири» (ТП XIII)				
Изм.	Код.уч.	Лист	N док.	Подп.	Дата					
Зав. группой Инженер 2кат.						Коновалов М.Б. Садовников С.А.		Стадия	Лист	Листов
									47	57
						Чертеж планировки территории М 1:10000		ПАО "ВНИПИгазобьича"		

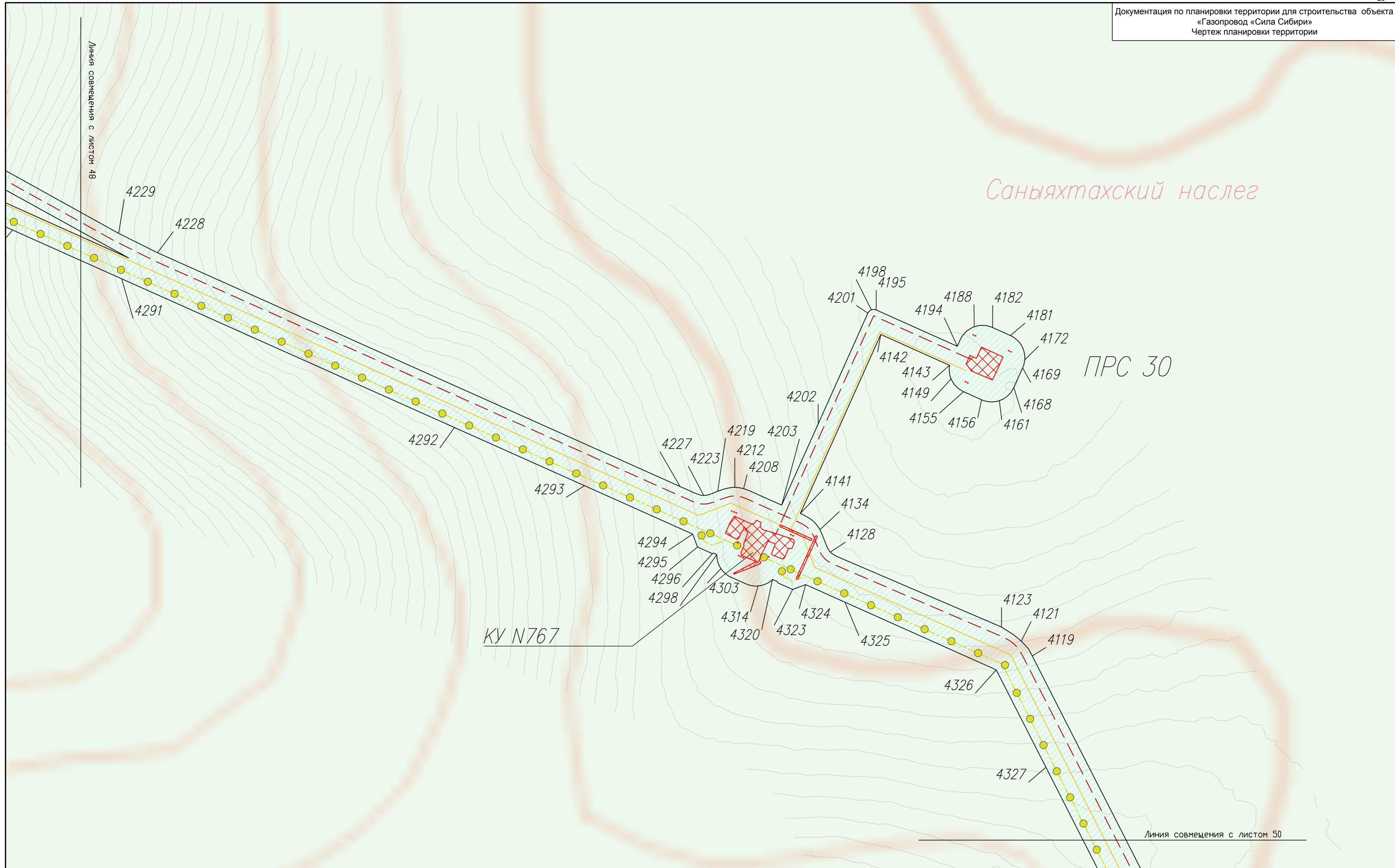


Саняхтахский наслег

Линия совмещения с листом 47

Линия совмещения с листом 49

						Этап 2.3. Участок «КС-2 «Олекминская» – КС-3 «Амгинская»				
						Газопровод «Сила Сибири» (ТП XIII)				
Изм.	Код.уч.	Лист	N док.	Подп.	Дата					
Зав. группой Коновалов М.Б.										
Инженер 2 кат. Садовников С.А.										
						Заказчик ПАО «Газпром»		Стадия	Лист	Листов
									48	57
						Чертеж планировки территории М 1:5000		ПАО «ВНИПИгаздобыча»		



Этап 2.3. Участок «КС-2 «Олекминская» – КС-3 «Амгинская»					
Газопровод «Сила Сибири» (ТП XIII)					
Изм.	Код. уч.	Лист N док.	Подп.	Дата	
Защ. группой Коновалов М.Б.				Инженер 2 кат. Садовников С.А.	
Заказчик ПАО «Газпром»				Стадия	Лист 49
Чертеж планировки территории М 1:5000				Листов 57	
				ПАО «ВНИПИгазобьича»	

Линия совмещения с листом 49

Саняхтахский наслег

полевая дорога

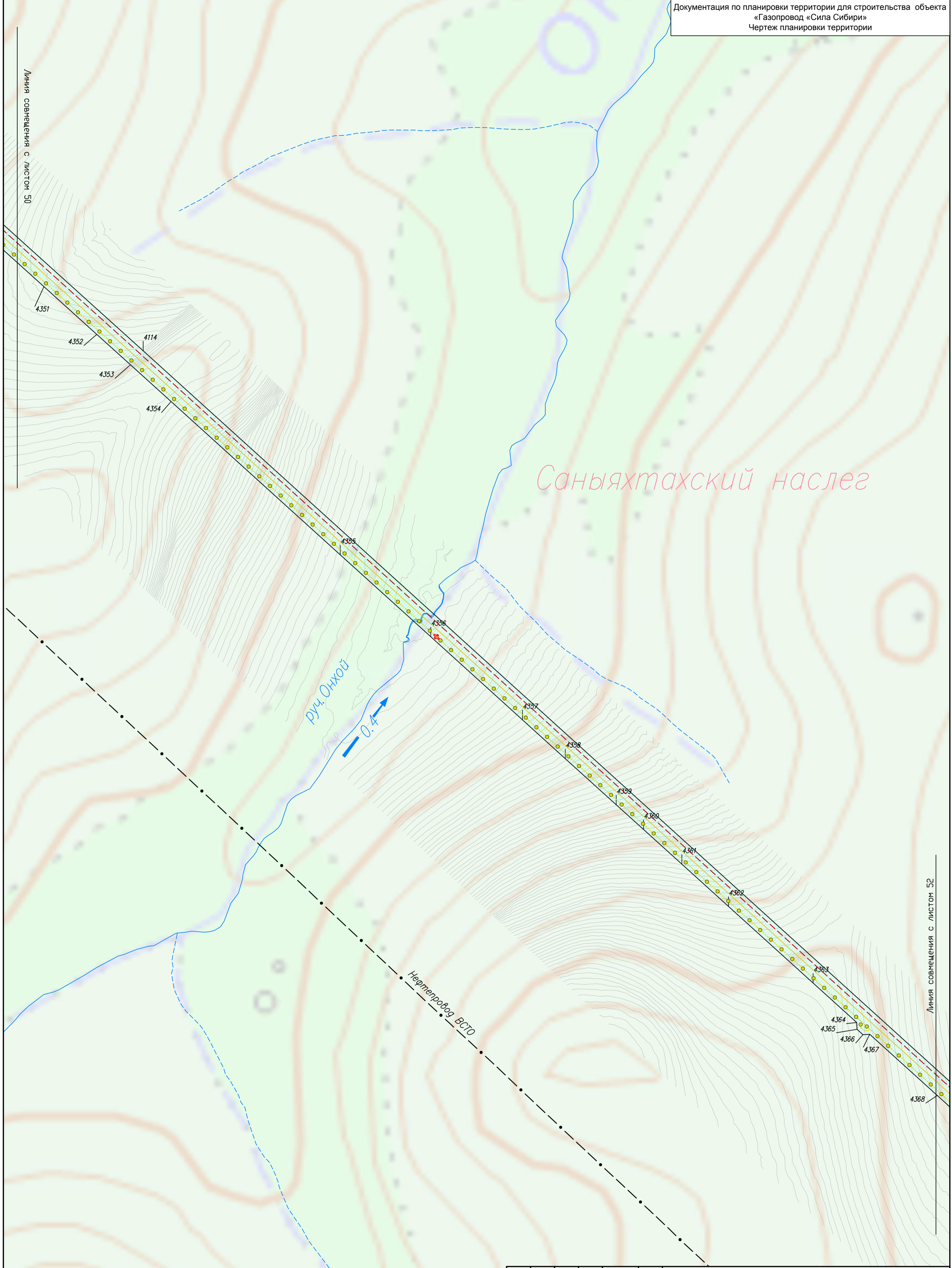
руч. Перевальный

Неотепловое ВСТО

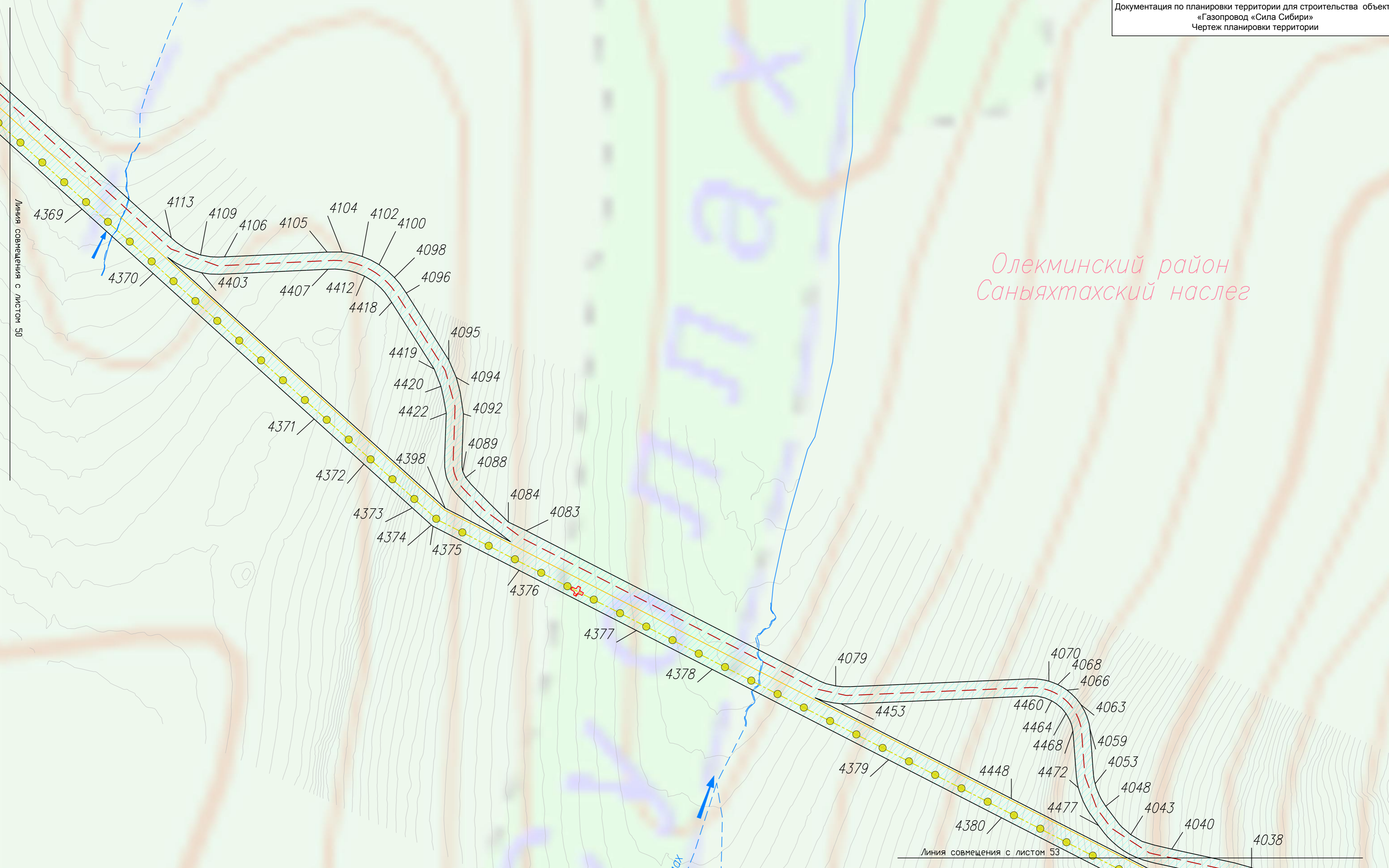
Линия совмещения с листом 51

						Этап 2.3. Участок «КС-2 «Олекминская» – КС-3 «Амгинская»		
						Газопровод «Сила Сибири» (ТП XIII)		
Изм.	Код.уч.	Лист	№ док.	Подп.	Дата			
	Зав. группой	Коновалов М.Б.						
	Инженер 2 кат.	Садовников С.А.				Заказчик ПАО «Газпром»		Стадия
								Лист
								Листов
								50
								57
						Чертеж планировки территории М 1:10000		ПАО «ВНИПИгаздобыча»

Линия совмещения с листом 50



						Этап 2.3. Участок «КС-2 «Олекминская» – КС-3 «Амгинская»			
						Газопровод «Сила Сибири» (ТП XIII)			
Изм.	Код.уч.	Лист	№ док.	Подп.	Дата				
	Зав. группой	Коновалов М.Б.							
	Инженер 2 кат.	Садовников С.А.				Заказчик	Стадия	Лист	Листов
						ПАО «Газпром»		51	57
						Чертеж планировки территории М 1:10000		ПАО «ВНИПИгаздобыча»	



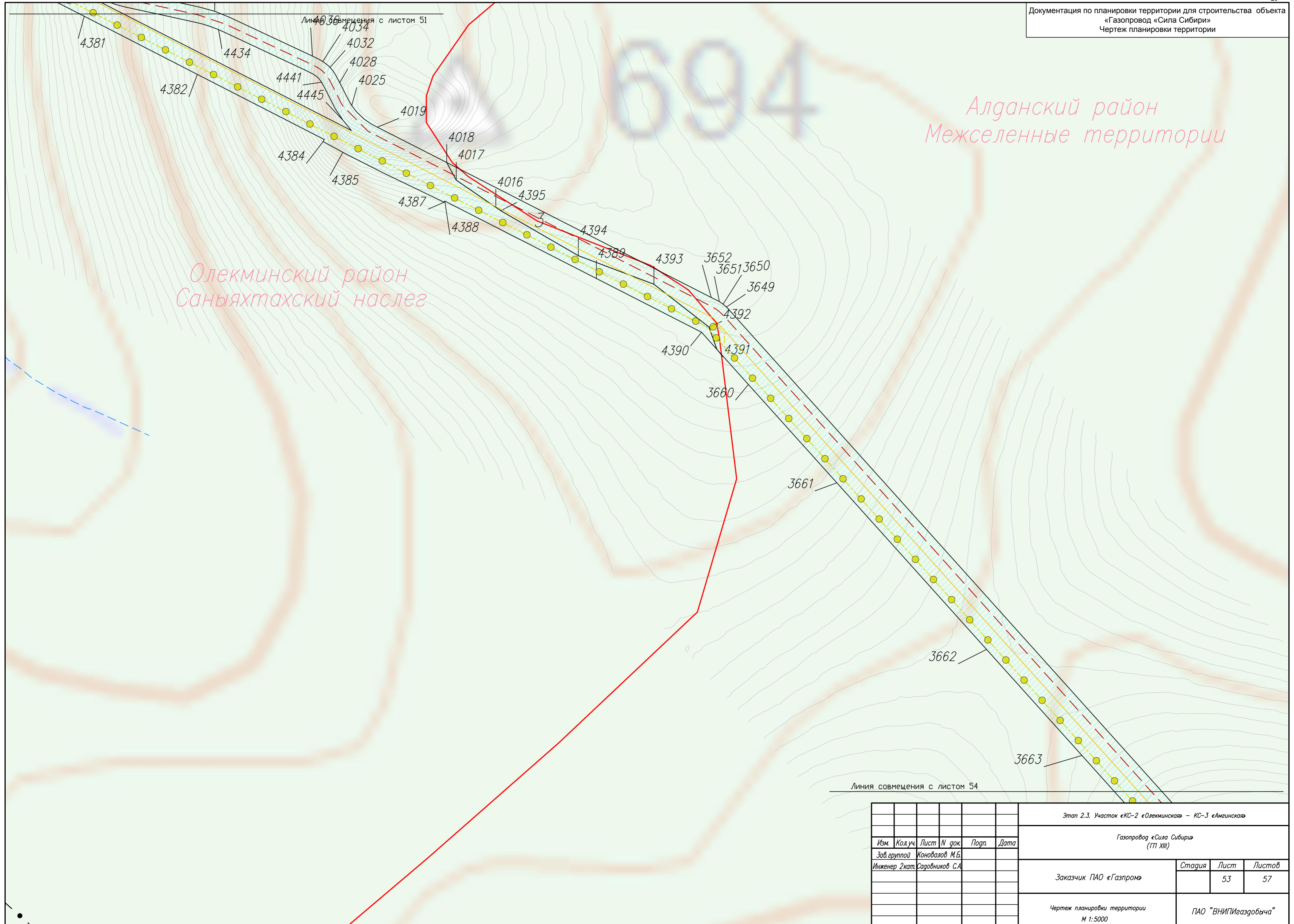
Олекминский район
Саньяхтахский наслег

Линия совмещения с листом 50

Линия совмещения с листом 53

Нертепорово ВСТО

						Этап 2.3. Участок «КС-2 «Олекминская» – КС-3 «Амгинская»			
						Газопровод «Сила Сибири» (ТП XIII)			
Изм.	Код.уч.	Лист	N док.	Подп.	Дата				
	Зав. группой	Коновалов М.Б.							
	Инженер 2кат.	Садовников С.А.							
						Заказчик	Стадия	Лист	Листов
						ПАО «Газпром»		52	57
						Чертеж планировки территории М 1:5000			
						ПАО «ВНИПИгазобьича»			

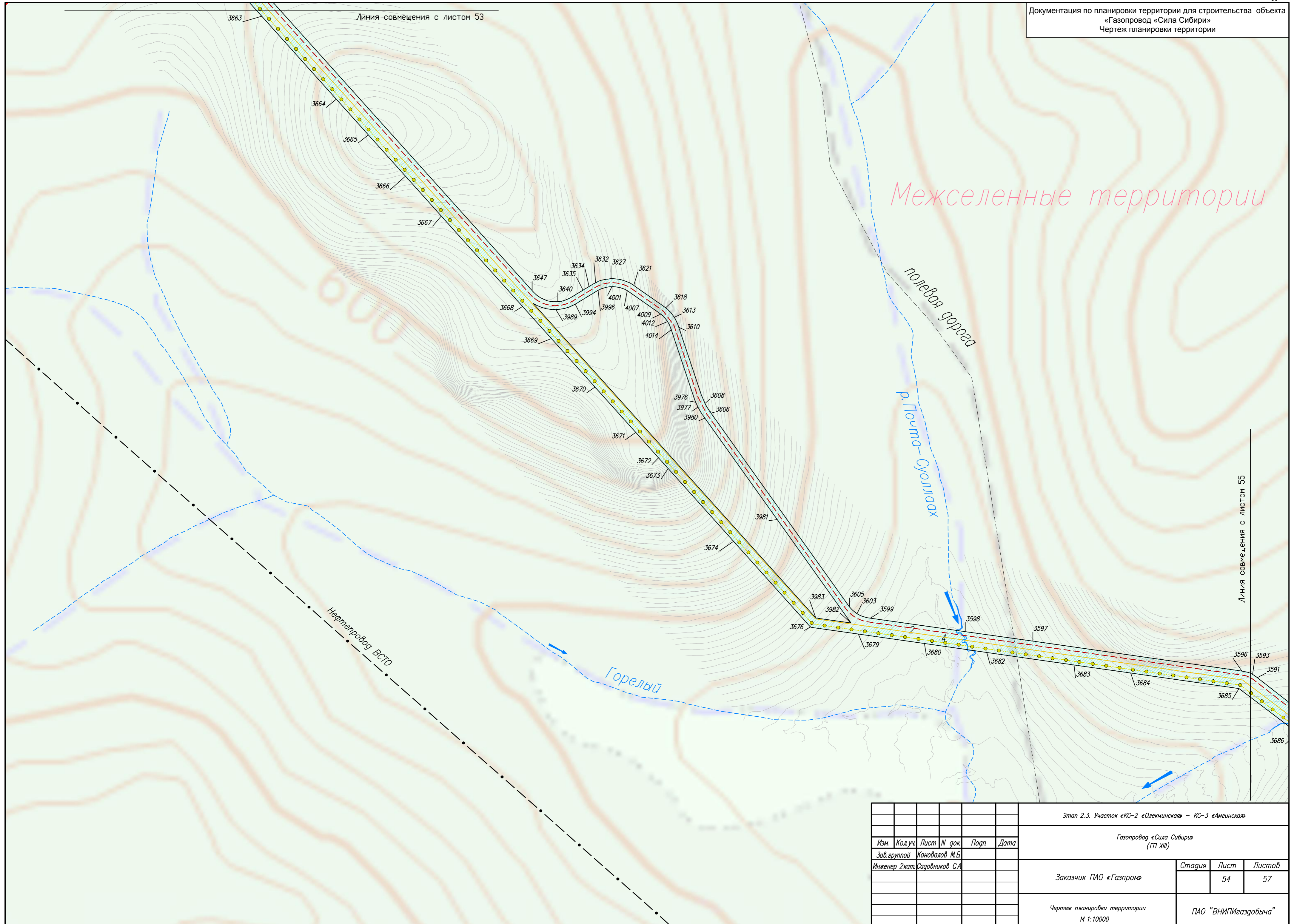


Олекминский район
Саняхтахский наслег

Алданский район
Межселенные территории

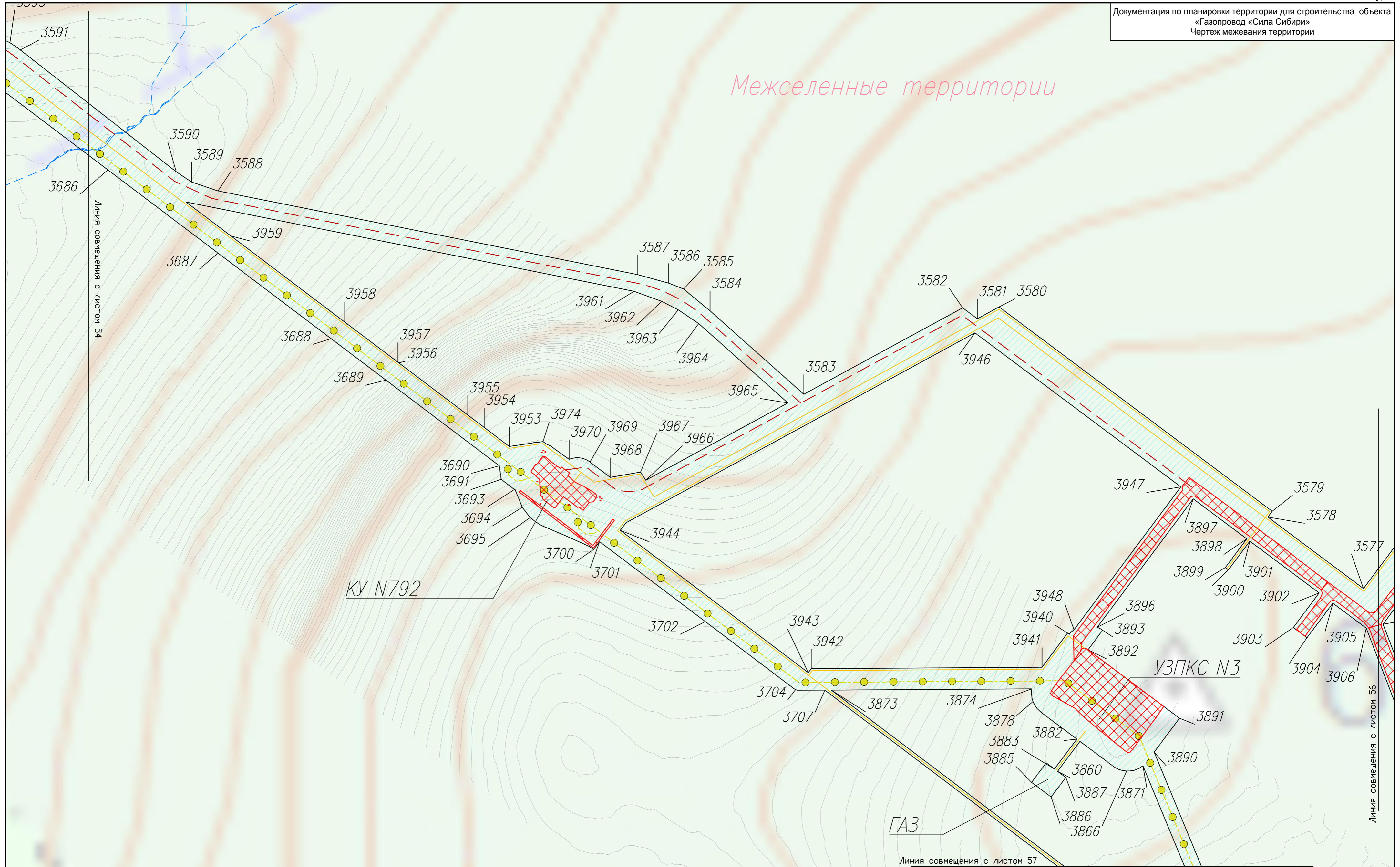
Линия совмещения с листом 54

						Этап 2.3. Участок «КС-2 «Олекминская» – КС-3 «Амгинская»				
						Газопровод «Сила Сибири» (ТП XIII)				
Изм.	Код.уч.	Лист	N док.	Подп.	Дата			Стадия	Лист	Листов
								Заказчик ПАО «Газпром»	53	57
Зав. группой Коновалов М.Б.										
Инженер 2кат. Садовников С.А.								ПАО «ВНИПИгазобьича»		
Чертеж планировки территории М 1:5000										



Этап 2.3. Участок «КС-2 «Олекминская» – КС-3 «Амгинская»					
Газопровод «Сила Сибири» (ТП XIII)					
Изм.	Код.уч.	Лист	N док.	Подп.	Дата
Защ. группой		Коновалов М.Б.			
Инженер 2кат.		Садовников С.А.			
Заказчик ПАО «Газпром»				Стадия	Лист
					54
Чертеж планировки территории М 1:10000				Листов	
				57	
				ПАО «ВНИПИгаздобыча»	
Формат А2					

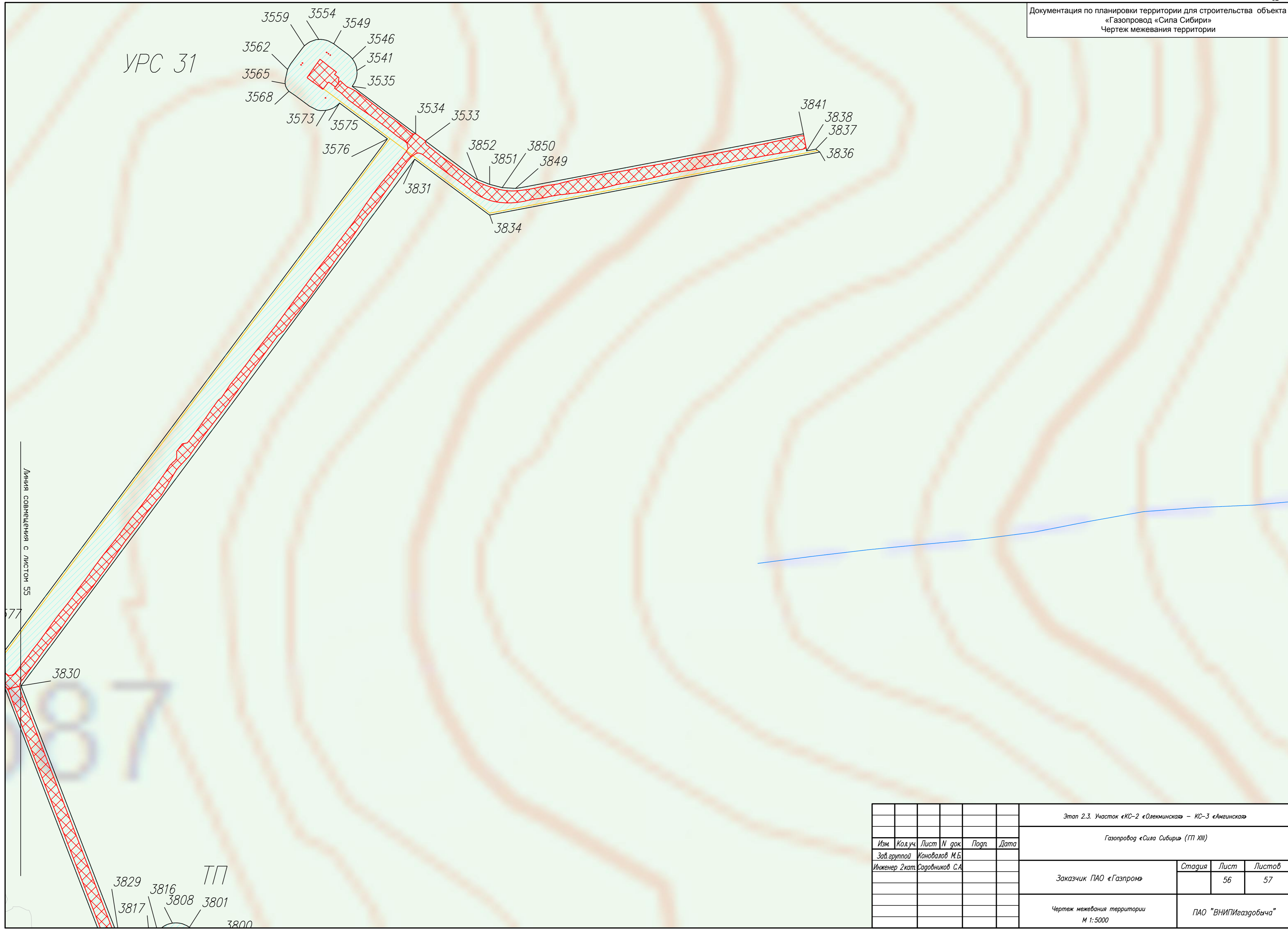
Межселенные территории



Нефтепровод ВСТО

Этап 2.3. Участок «КС-2 «Олекминская» – КС-3 «Амгинская»					
Газопровод «Сила Сибири» (ГП XIII)					
Изм.	Код.уч.	Лист	N док.	Подп.	Дата
Зав. группой		Коновалов М.Б.			
Инженер 2кат.		Садовников С.А.			
Заказчик ПАО «Газпром»				Стадия	Лист
					55
Чертеж межевания территории М 1:5000				Листов	
				57	
				ПАО «ВНИПИгаздобыча»	

УРС 31



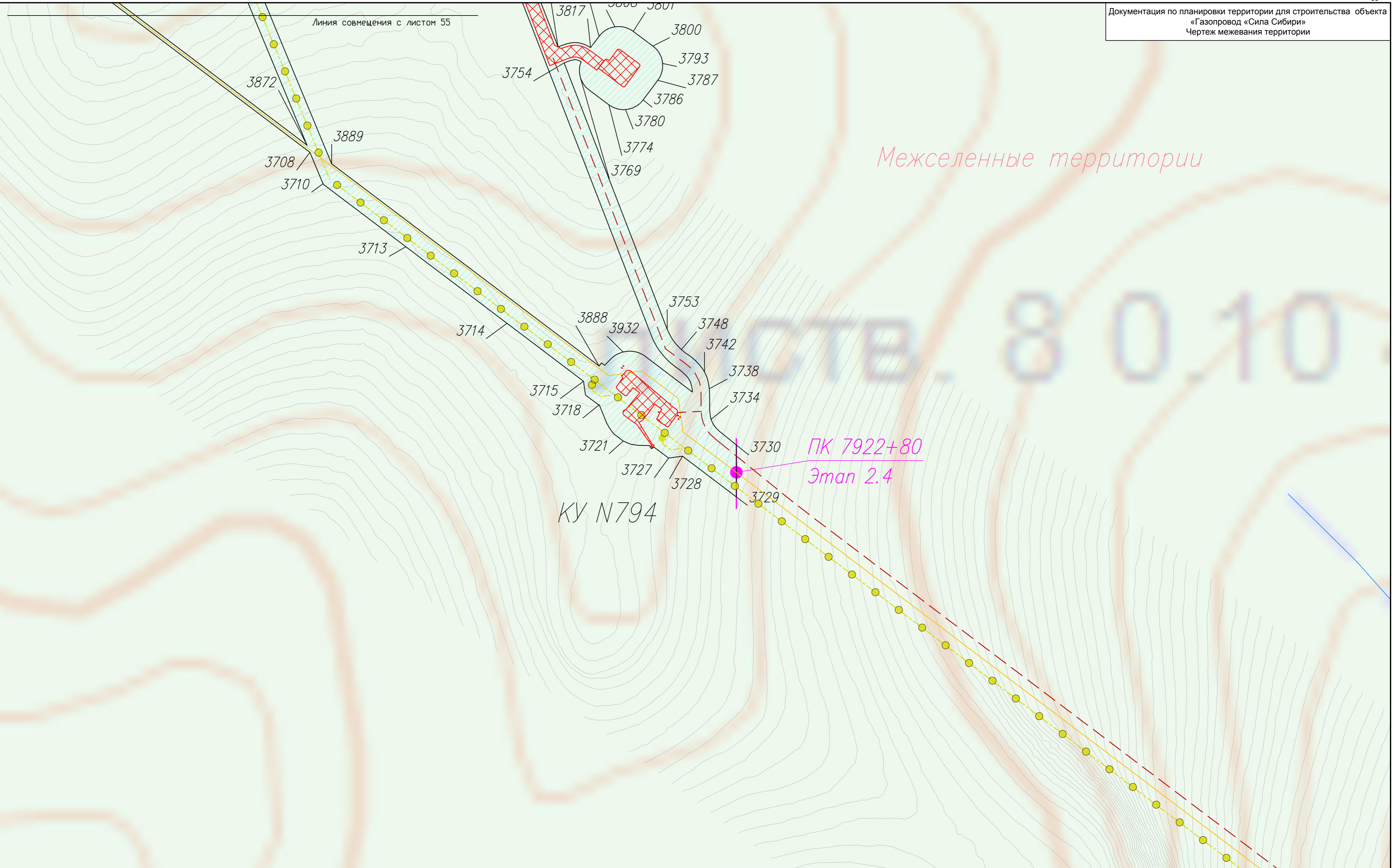
Линия совмещения с листом 55

77

3830

3829 3816 ТП
3817 3808 3801
3800

						Этап 2.3. Участок «КС-2 «Олекминская» – КС-3 «Амгинская»				
						Газопровод «Сила Сибири» (ГП XIII)				
Изм.	Код. уч.	Лист	N док.	Подп.	Дата					
	Зав. группой	Коновалов М.Б.								
	Инженер 2 кат.	Садовников С.А.				Заказчик ПАО «Газпром»		Стадия	Лист	Листов
									56	57
						Чертеж межевания территории М 1:5000		ПАО «ВНИПИгазобьича»		



Межселенные территории


КУ N794

ПК 7922+80
Этап 2.4

Линия совмещения с листом 55

							Этап 2.3. Участок «КС-2 «Олекминская» – КС-3 «Амгинская»				
							Газопровод «Сила Сибири» (ГП XIII)				
Изм.	Код.уч.	Лист	N док.	Подп.	Дата			Заказчик	Стадия	Лист	Листов
								ПАО «Газпром»		57	60
							Чертеж межевания территории М 1:5000		ПАО «ВНИПИгаздобыча»		

Документация по планировке территории для строительства объекта «Газопровод «Сила Сибири»
Чертеж планировки территории с отображением планируемых объектов строительства.



УСЛОВНЫЕ ОБОЗНАЧЕНИЯ:

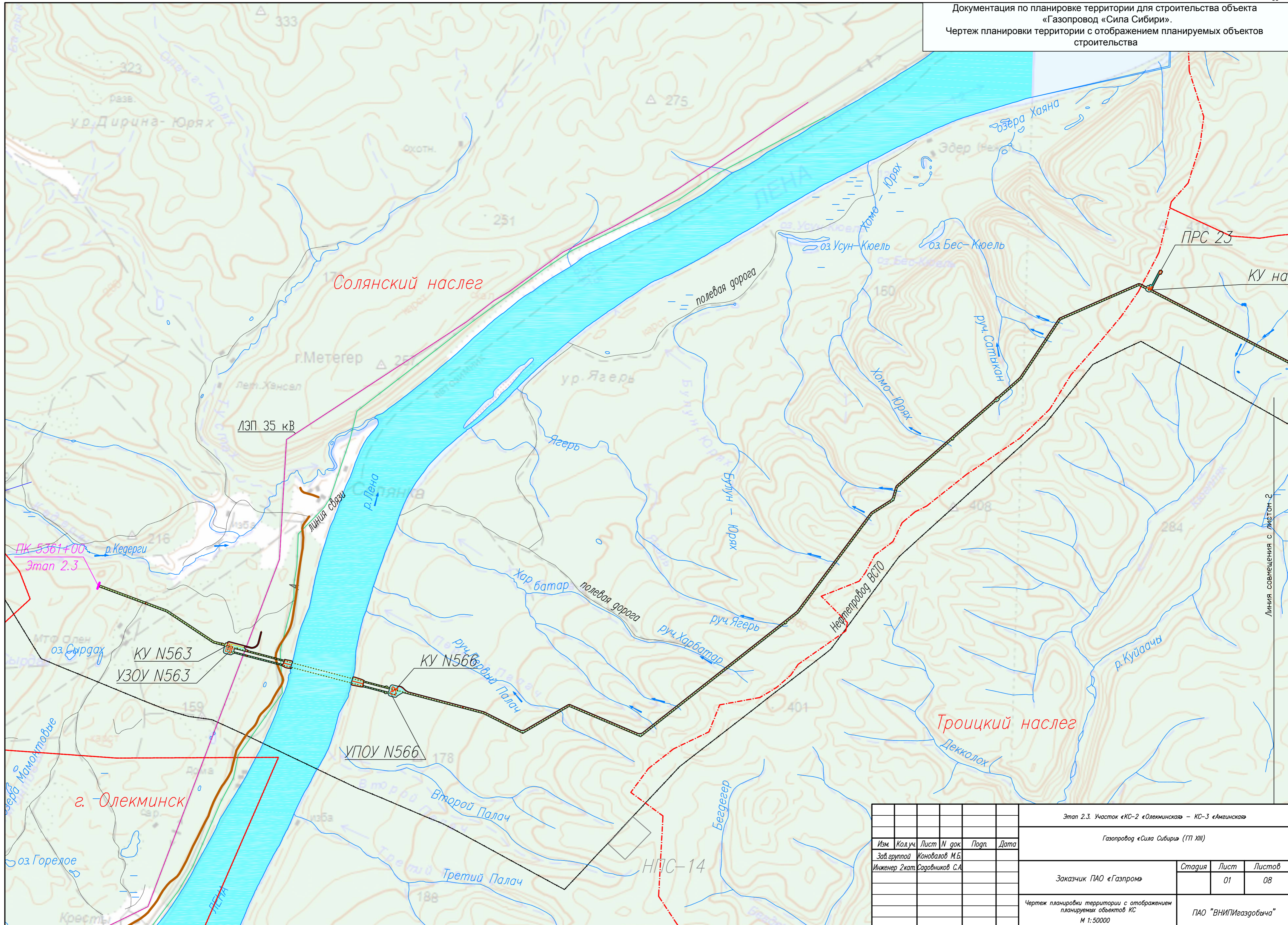
- Проектируемые объекты инженерной инфраструктуры:**
- Трасса газопровода «Сила Сибири»
 - Трасса газопровода среднего давления
 - Трасса кабельной линии связи (КЛС)
 - Трасса воздушной линии электропередачи (ВЭЛ 10 кВ)
 - Технологический проезд временный
 - Подъездная автодорога
 - Граница зоны планируемого размещения объекта федерального значения «Этап 2.3 Участок «КС-2 «Олекминская»- КС-3 «Амгинская» объекта «Газопровод «Сила Сибири»
- Объекты планируемые к размещению**
- ЛЭП 220 кВ
- Существующие объекты инженерной инфраструктуры:**
- Нефтепровод ВСТО
 - Линия электропередачи (ЛЭП)
 - Линия связи (ЛС)
 - Автодорога с асфальтовым покрытием
 - Дорога полевая/грунтовая
 - Граница района
 - Граница сельских поселений
 - Граница населенных пунктов
 - Реки, водотоки
 - Направление течения реки (ручья)
 - Заболоченная местность

Принятые сокращения

- КУ - крановый узел
- ГАЗ - глубинное анодное заземление
- ВП - вертолетная площадка
- ПРС - промежуточная радиорелейная станция
- ДЛО - дом линейного обходчика
- УЗОУ - узел запуска очистного устройства
- УПОУ - узел приема очистного устройства
- ПК - пикет
- КС - компрессорная станция

						Этап 2.3. Участок «КС-2 «Олекминская» – КС-3 «Амгинская»			
						Газопровод «Сила Сибири» (ТП XIII)			
Изм.	Код.уч.	Лист	N док.	Подп.	Дата				
Зав. группой		Коновалов	М.Б.						
Инженер 2кат.		Садовников	С.А.			Заказчик	Статус	Лист	Листов
						ПАО «Газпром»		00	08
						Схема расположения листов		ПАО "ВНИПИгазобьича"	

Документация по планировке территории для строительства объекта
 «Газопровод «Сила Сибири».
 Чертеж планировки территории с отображением планируемых объектов
 строительства



Этап 2.3. Участок «КС-2 «Олекминская» – КС-3 «Амгинская»

Газопровод «Сила Сибири» (ГП XIII)

Изм.	Код.уч.	Лист	N док.	Подп.	Дата
Зав. группой		Коновалов М.Б.			
Инженер 2кат.		Садовников С.А.			

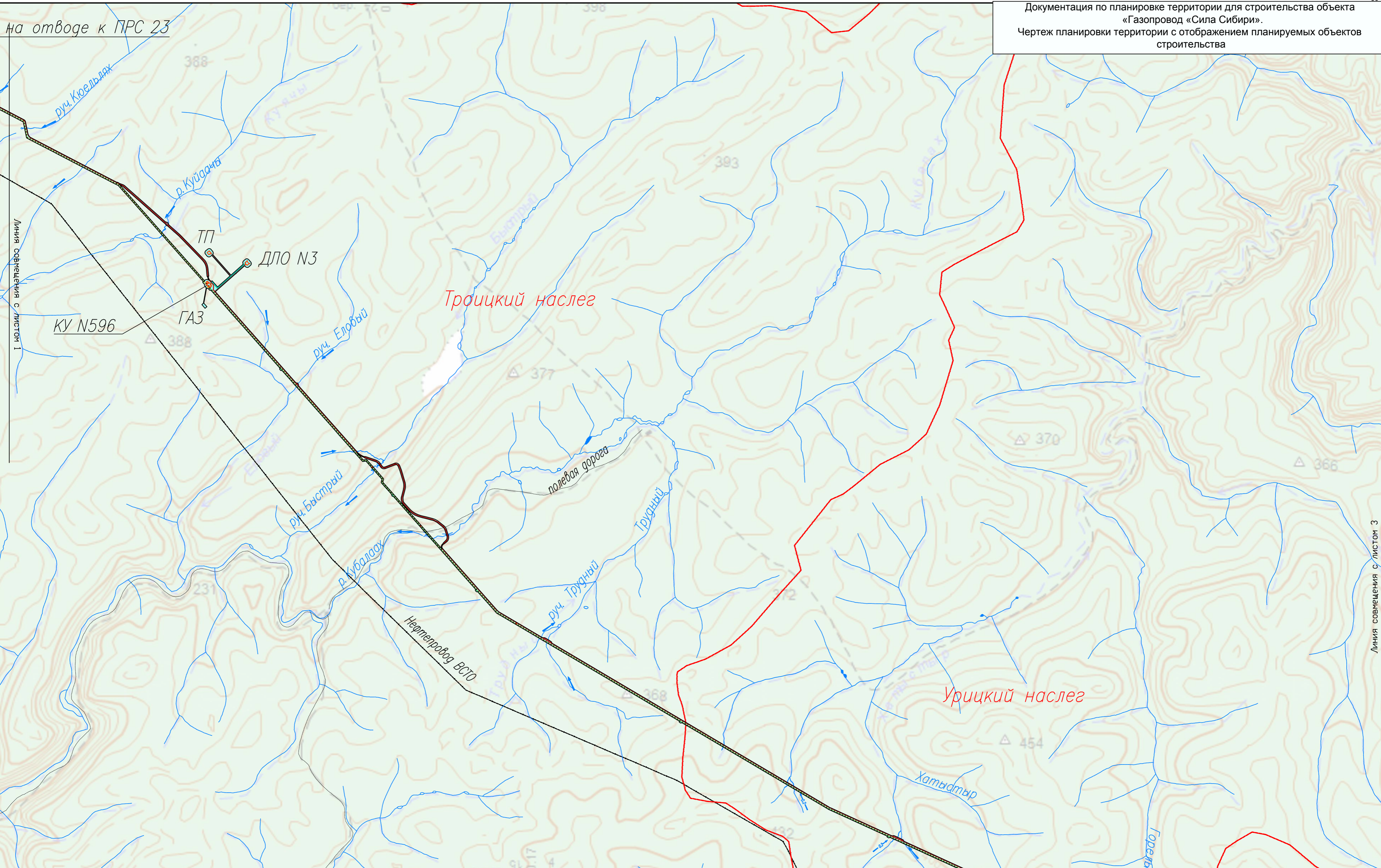
Заказчик ПАО «Газпром»	Стадия	Лист	Листов
		01	08

Чертеж планировки территории с отображением планируемых объектов КС
 М 1:50000
 ПАО «ВНИПИгаздобыча»

Документация по планировке территории для строительства объекта
 «Газопровод «Сила Сибири»».
 Чертеж планировки территории с отображением планируемых объектов
 строительства

на отводе к ПРС 23

Линия совмещения с листом 1



КУ N596

ГАЗ

ДЛО N3

Троицкий наслег

Урицкий наслег

Нертеповод ВСТО

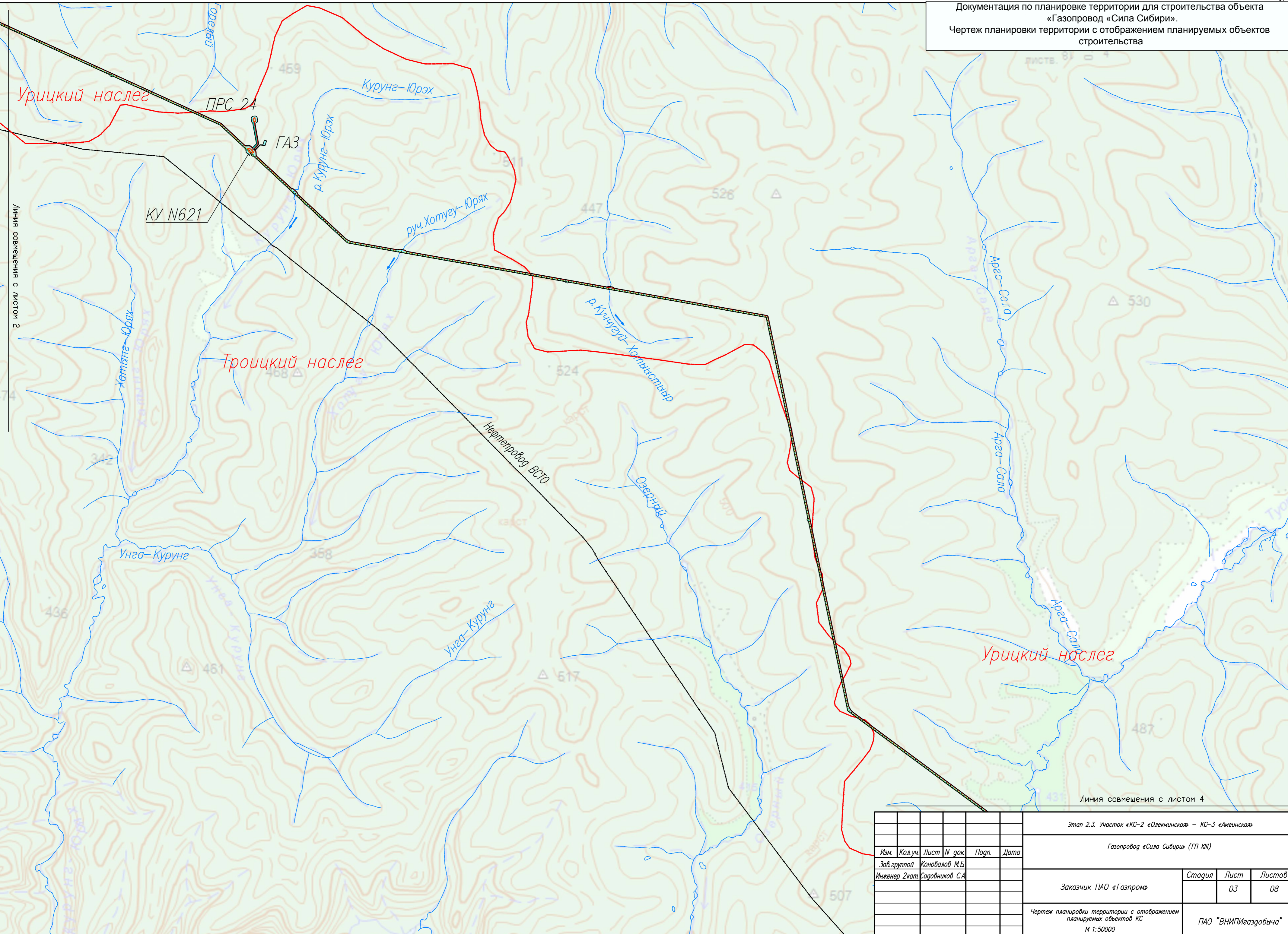
полевая дорога

Хатыгтыр

Этап 2.3. Участок «КС-2 «Олекминская» – КС-3 «Амгинская»					
Газопровод «Сила Сибири» (ГП XIII)					
Изм.	Код.уч.	Лист	N док.	Подп.	Дата
Зав. группой		Конювалов М.Б.			
Инженер 2кат.		Садовников С.А.			
Заказчик ПАО «Газпром»				Стадия	Лист
					02
					08
Чертеж планировки территории с отображением планируемых объектов КС				ПАО "ВНИПИгаздобыча"	
М 1:50000					

Линия совмещения с листом 3

Документация по планировке территории для строительства объекта «Газопровод «Сила Сибири».
Чертеж планировки территории с отображением планируемых объектов строительства

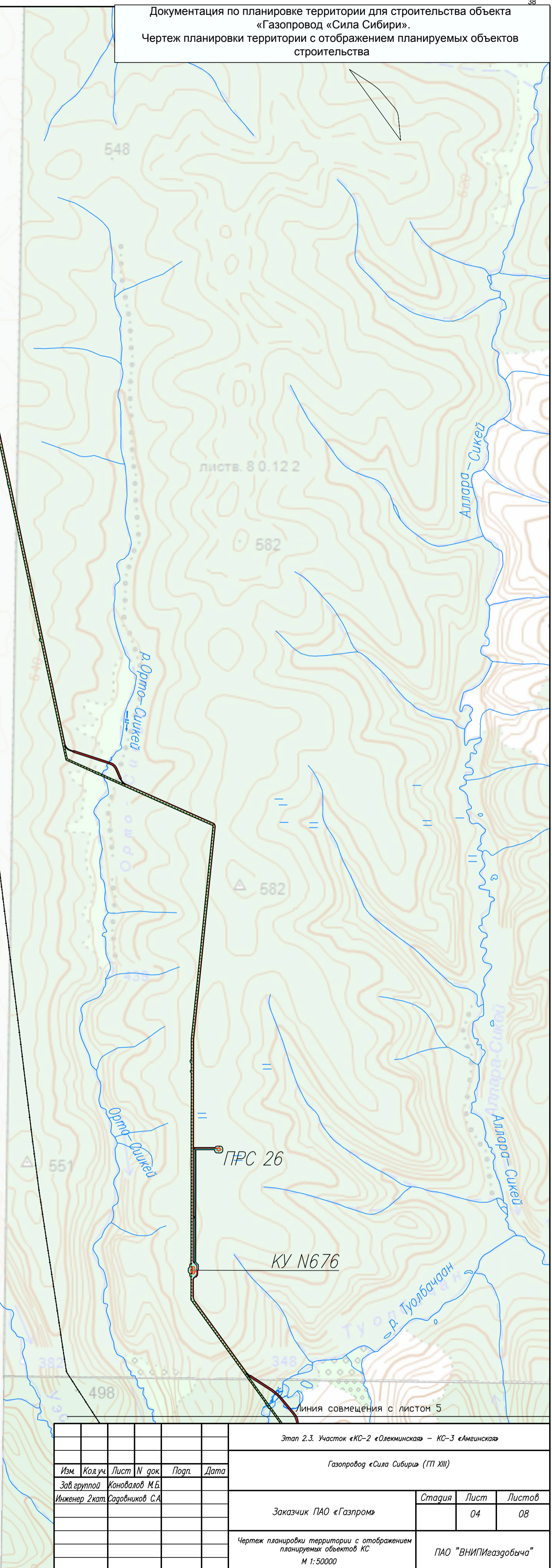
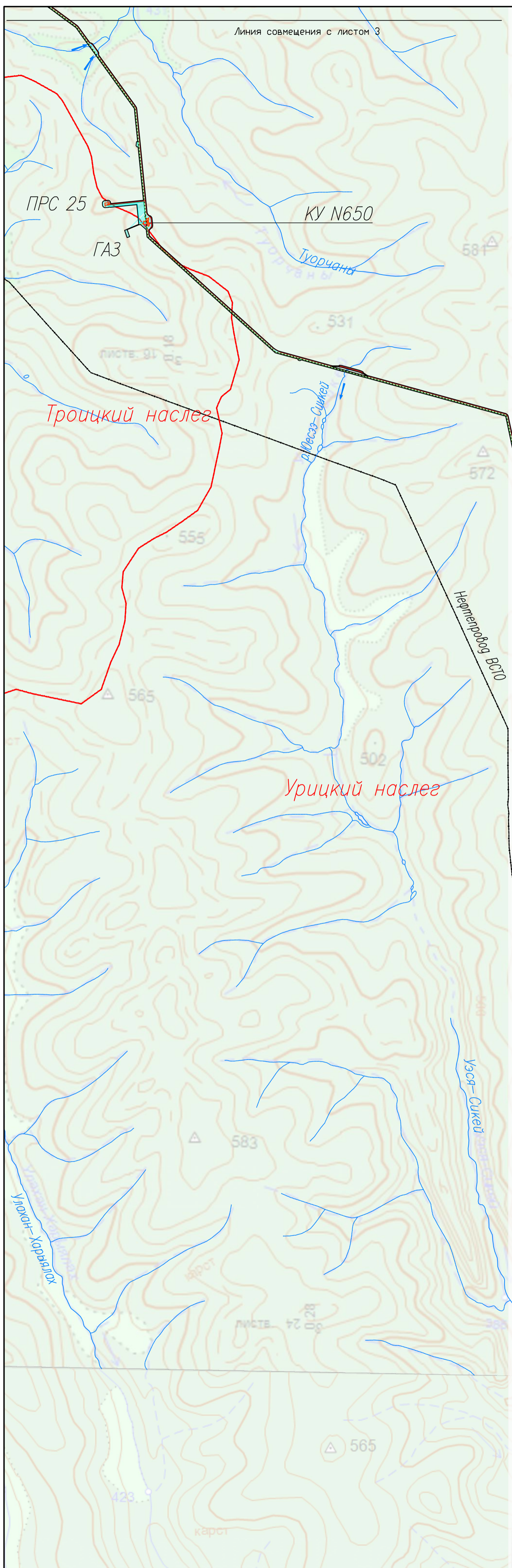


Линия совмещения с листом 2

Линия совмещения с листом 4

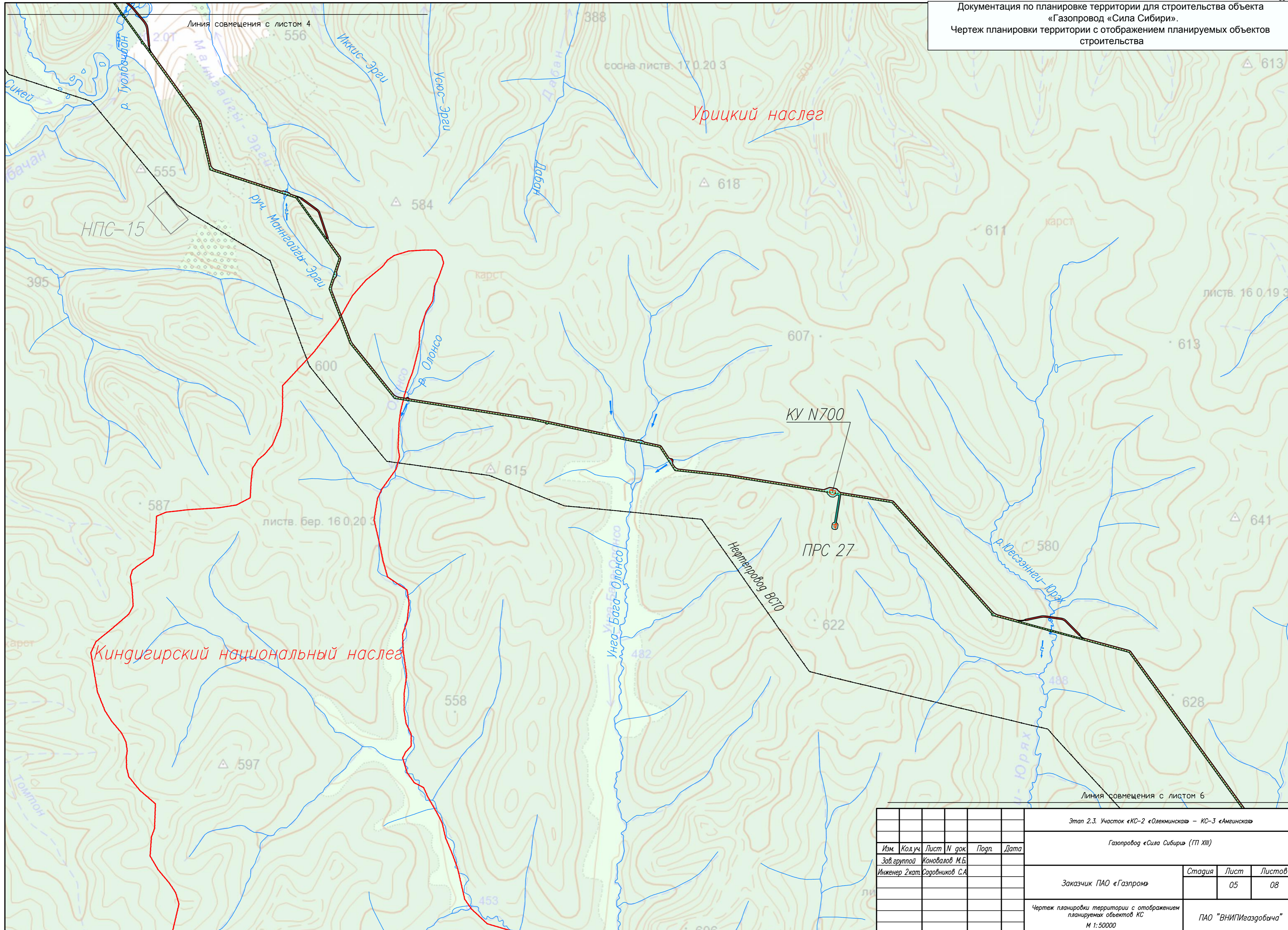
						Этап 2.3. Участок «КС-2 «Олекминская» – КС-3 «Амгинская»			
						Газопровод «Сила Сибири» (ГП XIII)			
Изм.	Код.уч.	Лист	№ док.	Подп.	Дата				
	Зав. группой	Конобалов М.Б.							
	Инженер 2кат.	Садовников С.А.							
						Заказчик	Стадия	Лист	Листов
						ПАО «Газпром»		03	08
						Чертеж планировки территории с отображением планируемых объектов КС М 1:50000			
						ПАО «ВНИПИгаздобыча»			

Документация по планировке территории для строительства объекта «Газопровод «Сила Сибири». Чертеж планировки территории с отображением планируемых объектов строительства



Этап 2.3. Участок «КС-2 «Олекминская» – КС-3 «Амгинская»					
Газопровод «Сила Сибири» (ГП XIII)					
Изм.	Код.уч.	Лист	№ док.	Подп.	Дата
Зав. группой		Коновалов М.Б.			
Инженер 2 кат.		Садовников С.А.			
Заказчик ПАО «Газпром»				Стадия	Лист
					04
				Листов	08
Чертеж планировки территории с отображением планируемых объектов КС				ПАО "ВНИПИгаздобыча"	
М 1:50000					

Документация по планировке территории для строительства объекта «Газопровод «Сила Сибири».
Чертеж планировки территории с отображением планируемых объектов строительства

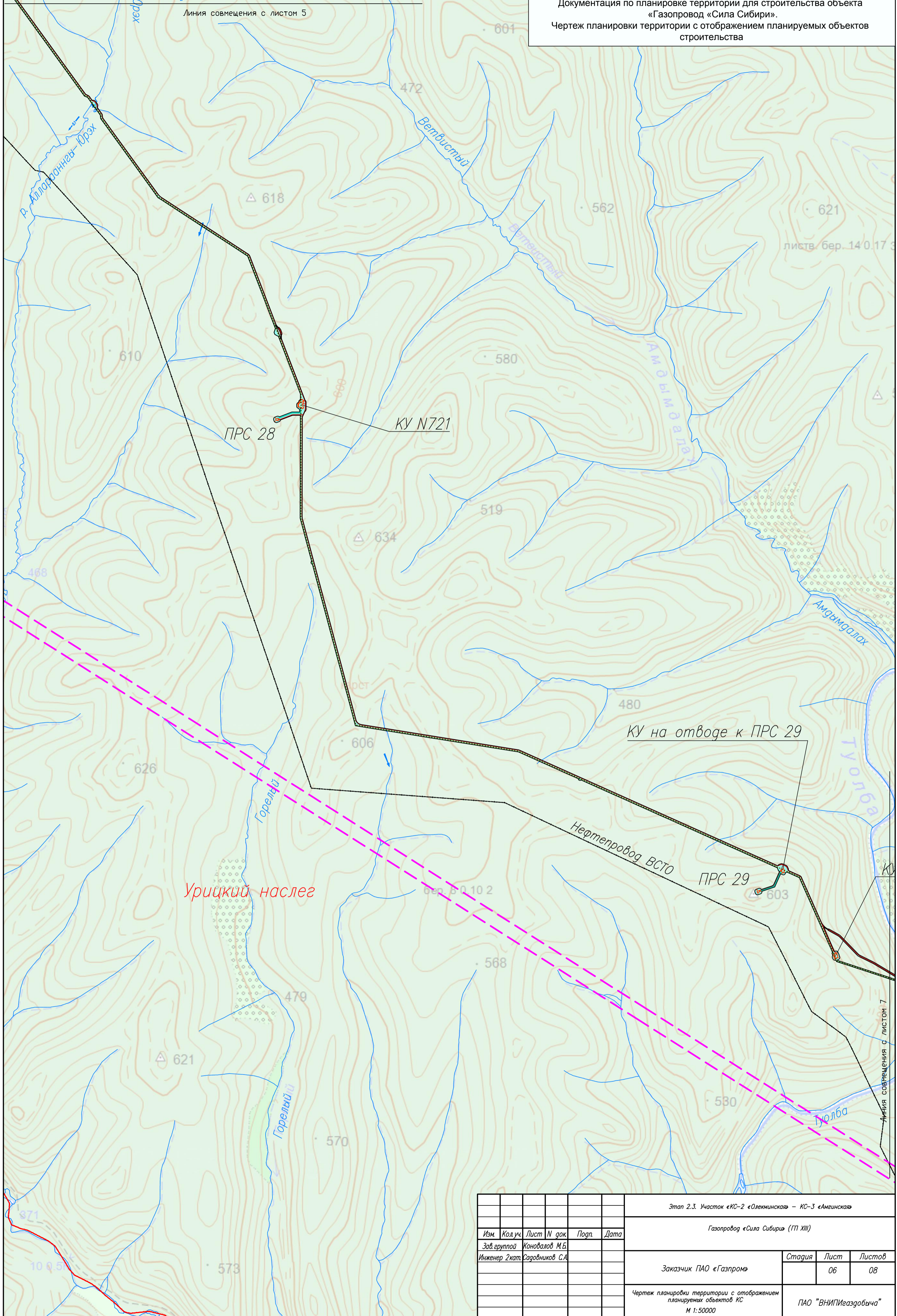


Этап 2.3. Участок «КС-2 «Олекминская» – КС-3 «Амгинская»

Газопровод «Сила Сибири» (ГП XIII)

Изм.	Код.уч.	Лист	№ док.	Подп.	Дата
Заказчик ПАО «Газпром»					
Инженер 2 кат. Садовников С.А.					
Чертеж планировки территории с отображением планируемых объектов КС					
М 1:50000					
				Стадия	Лист
					08
				Лист	05
				ПАО «ВНИПИгаздобыча»	

Документация по планировке территории для строительства объекта «Газопровод «Сила Сибири».
Чертеж планировки территории с отображением планируемых объектов строительства



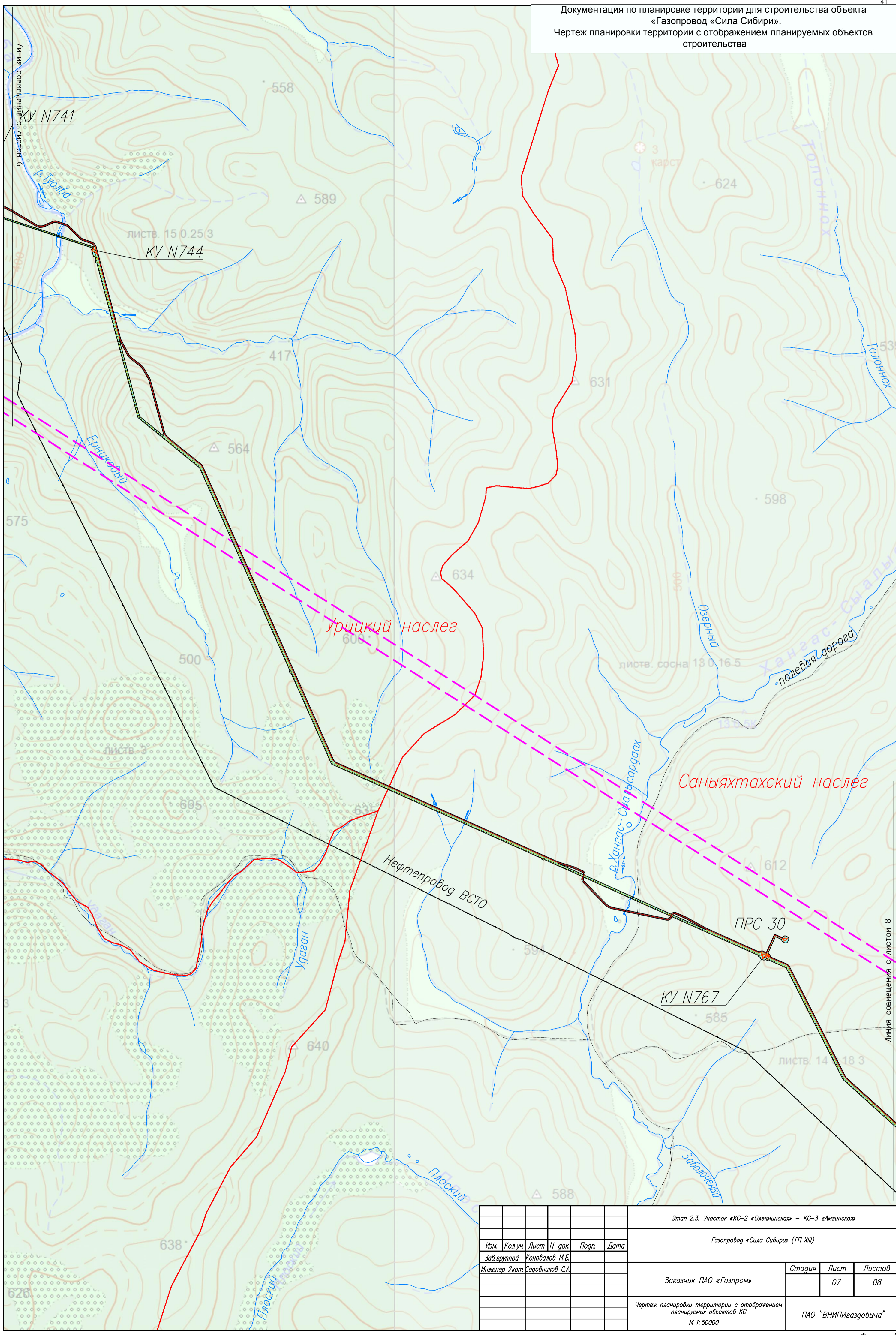
Линия совмещения с листом 5

лист бер. 14/0.17.3

Линия совмещения с листом 7

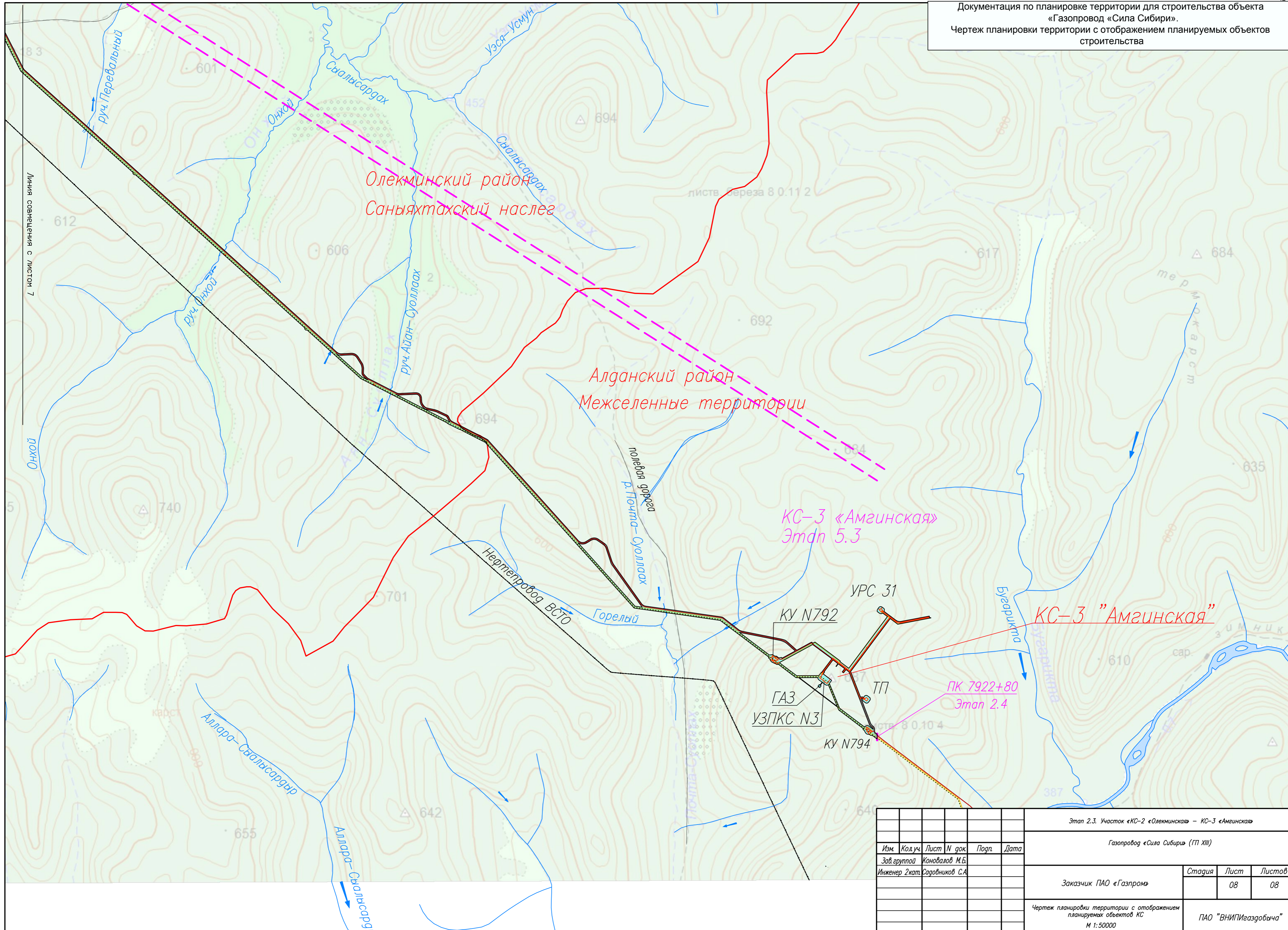
Этап 2.3. Участок «КС-2 «Олекминская» – КС-3 «Амгинская»								
Газопровод «Сила Сибири» (ГП XIII)								
Изм.	Код.уч.	Лист	№ док.	Подп.	Дата	Заказчик ПАО «Газпром»		
							Стадия	
								Лист
						06	Листов	08
Чертеж планировки территории с отображением планируемых объектов КС М 1:50000								
ПАО «ВНИПИгаздобыча»								

Документация по планировке территории для строительства объекта «Газопровод «Сила Сибири».
Чертеж планировки территории с отображением планируемых объектов строительства



						Этап 2.3. Участок «КС-2 «Олекминская» – КС-3 «Амгинская»			
						Газопровод «Сила Сибири» (ГП XIII)			
Изм.	Код.уч.	Лист	№ док.	Подп.	Дата				
	Зав. группой	Коновалов М.Б.							
	Инженер 2 кат.	Садовников С.А.							
						Заказчик	Стадия	Лист	Листов
						ПАО «Газпром»		07	08
						Чертеж планировки территории с отображением планируемых объектов КС			
						М 1:50000			
						ПАО "ВНИПИгаздобыча"			

Документация по планировке территории для строительства объекта
 «Газопровод «Сила Сибири».
 Чертеж планировки территории с отображением планируемых объектов
 строительства



						Этап 2.3. Участок «КС-2 «Олекминская» – КС-3 «Амгинская»			
						Газопровод «Сила Сибири» (ГП XIII)			
Изм.	Код.уч.	Лист	N док.	Подп.	Дата	Заказчик ПАО «Газпром»	Стадия	Лист	Листов
							08	08	
						Чертеж планировки территории с отображением планируемых объектов КС М 1:50000			
						ПАО «ВНИПИгаздобыча»			